

20.9


20.10

21.1

21.3



















21.2

21.4

 Stjärnsund



## SYMBOLER / SYMBOLS

-  Sandbotten/Sand bottom    Grusbotten/Gravel bottom    Stenbotten/Stone bottom  
 Bergangöring/Rock landing    Låg brygga/Low jetty    Hög brygga/High jetty  
 Iläggningsplats/Launching place    20 Meter till bilväg/Meter to road  
 300 Meter till parkering/Meter to parking    2 Att angöra samtidigt/To land at the same time  
 6 Antal kanoter på land/Number of canoes on shore  
 Toalett/Toilet    Eldstad/Fireplace    Vindskydd/Wind shelter    Raststuga/Trip hut  
 Rasttak/Rest roof    Tältning möjlig/Camping possible    Badvänligt/Bathing possible





**GPS: WGS84 decimal (lat, lon)**

### 20.9 Silvhytteå norr

GPS 60.484944, 16.180415



#### FACILITETER

-    300  
 300  
 1  10

#### SEVÄRT I NÄRHETEN

Gammalt järnbruk, sluss, 50 m

#### SÄRSKILD INFORMATION







Mellan 20.9 och 20.10 finns gångväg, 150 m

### 20.10 Silvhytteå syd

GPS 60.484006, 16.179557



#### FACILITETER

-    300  
 300  
 1  10

#### SEVÄRT I NÄRHETEN

Gammalt järnbruk, sluss, 50 m

#### SÄRSKILD INFORMATION



Mellan 20.9 och 20.10 finns gångväg, 150 m

### 21.1 Grabbudden (gravudden)

GPS 60.435807, 16.212494



#### FACILITETER

-    50  
 300  
 1  6

#### SEVÄRT I NÄRHETEN

Stjärnsund, 300 m – [www.stjarnsund.com](http://www.stjarnsund.com)







Gammalt järnbrukssamhälle, Polhemsmuseet

### 21.2 Båtklubben

GPS 60.431122, 16.230454



#### FACILITETER








-    5  20  
 1  6

### 21.3 Björkallén

GPS 60.432122, 16.231678



#### FACILITETER

-    10  
 100  
 1  6 

### 21.4 Björknäbben

GPS 60.432255, 16.22877



#### FACILITETER

-   250  
 1  6 