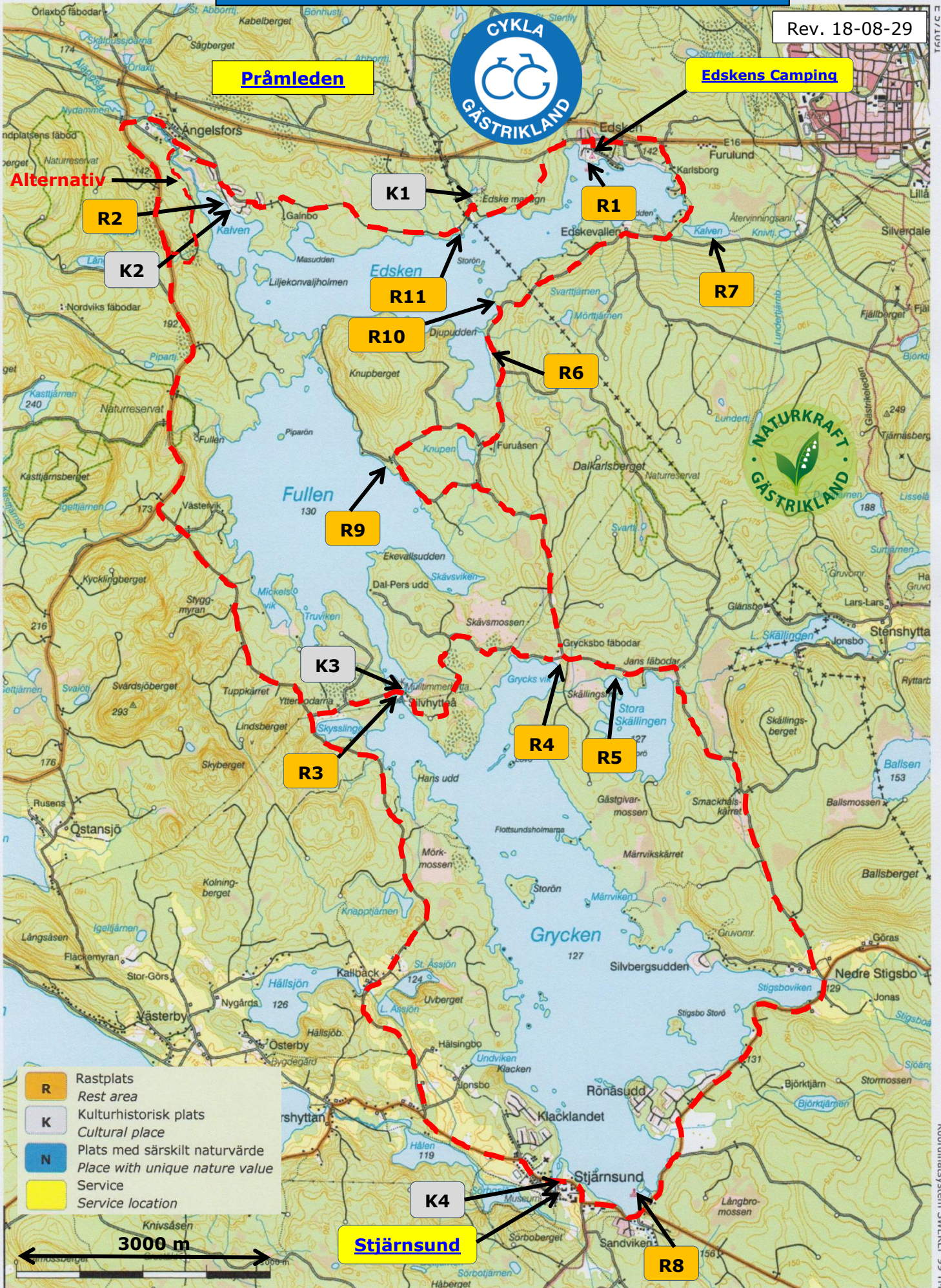


CYKLING PRÅMLEDEN – HELA

N 6714011

Rev. 18-08-29

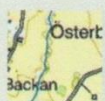


- R** Rastplats
Rest area
- K** Kulturhistorisk plats
Cultural place
- N** Plats med särskilt naturvärde
Place with unique nature value
- Yellow box** Service location

Några teckenförklaringar / Some legends



Höjdkurvor
Contour lines



Åkermark
Arable land



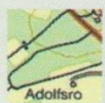
Blockig mark
Boulders



Skog
Forest



Sankmark
Marsh



Vägar, en med vägbom
Roads, one with barrier



Traktorsväg
Tractor track

SYMBOLER till beskrivningarna nedan / *SYMBOLS* to the descriptions below

- | | | |
|-------------------------------------|---------------------------------|--|
| Toalett/ <i>Toilet</i> | Eldstad/ <i>Fireplace</i> | Vindskydd/ <i>Wind shelter</i> |
| Raststuga/ <i>Trip hut</i> | Rasttak/ <i>Rest roof</i> | Tältning möjlig/ <i>Camping possible</i> |
| Badvänligt/ <i>Bathing possible</i> | Utsiktsplats/ <i>View point</i> | |

GPS enligt WGS84 decimal (lat, lon)

R1 Edskenbadet Under badsäsong

GPS 60.540852, 16.223052



R2 Ängelsforsbadet

GPS 60.536589, 16.14413



R3 Silfhytteå

GPS 60.484503 16.180716



R4 Grycksvik 150 m

GPS 60.487828 16.214672



K1 Edske masugn

GPS 60.536472 16.197174

K2 Glaså

GPS 60.535976 16.145761

K3 Silfhytteå

GPS 60.484503
16.180716



K4 Stjärnsund

GPS 60.433128
16.2111



R5 Stora Skällingen



GPS 60.48601 16.22656



R6 Vattenskidklubben



GPS 60.520912 16.200693



R7 Kalven



GPS 60.531702 16.247578



R8 Björknäbben



GPS 60.432255, 16.22877



R9 Fullen öst



GPS 60.508761 16.177819



R10 Norr Djupudden




GPS 60.525262 16.202645



R11 Gränstinget



GPS 60.532673 16.194942



Europeiska jordbruksfonden för
landsbygdsutveckling: Europa
investerar i landsbygdsområden