

# CYKLING PRÅMLEDEN – NORRA DELEN

Rev. 18-08-29



**Pråmleden**

**Edskens Camping**

**R2**

**K2**

**K1**

**R1**

**R7**

**R10**

**K6**

**R11**

**R9**



**K2**


**R3**

**R4**

**R5**

- R** Rastplats  
Rest area
- K** Kulturhistorisk plats  
Cultural place
- N** Plats med särskilt naturvärde  
Place with unique nature value
- S** Service  
Service location

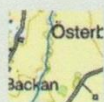
2 km



## Några teckenförklaringar / Some legends



Höjdkurvor  
Contour lines



Åkermark  
Arable land



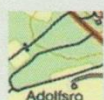
Blockig mark  
Boulders



Skog  
Forest



Sankmark  
Marsh




Vägar, en med vägbom  
Roads, one with barrier




Traktorväg  
Tractor track


SYMBOLER till beskrivningarna nedan / *SYMBOLS* to the descriptions below

 Toalett/*Toilet*

 Eldstad/*Fireplace*


 Vindskydd/*Wind shelter*

 Raststuga/*Trip hut*

 Rasttak/*Rest roof*

 Tältning möjlig/*Camping possible*

 Badvänligt/*Bathing possible*

 Utsiktsplats/*View point*

**GPS enligt WGS84 decimal (lat, lon)**

**R1 Edskenbadet**    Under badsäsong

GPS 60.540852, 16.223052



**R2 Engelsforsbadet** 

GPS 60.536589, 16.14413



**R3 Silfhytteå**  

GPS 60.484503 16.180716




**R4 Grycksvik**    150 m

GPS GPS 60.487828 16.214672



**R5 Stora Skällingen**  

GPS 60.48601 16.22656



**K1 Edske masugn**

GPS 60.536472 16.197174

**K2 Glaså**

GPS 60.535976 16.145761

**K3 Silfhytteå**

GPS 60.484503  
16.180716



### R6 Vattenskidklubben

GPS 60.520912 16.200693



### R7 Kalven

GPS 60.531702 16.247578



### R9 Fullen öst

GPS 60.508761 16.177819



### R10 Norr Djupudden

GPS 60.525262 16.202645



### R11 Gränstinget

GPS 60.532673 16.194942

