




















**INFORMATIONSPLATSER**

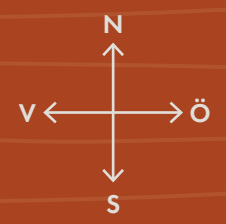
1. Falu gruva, 2. Lilltorpet, 3. Stångtjärn, 4. Puttbo, 5. Koltorget, 6. Slätta

**VANDRINGSLEDER**

-  Vattnets väg
-  Margaretas väg 6,5 km
-  Harmsarvsslingan 2,5 km
-  Botvids hyttväg 3,5 km + 1 km t.o.r vindsydd
-  Karlsborundan 3,5 km
-  Stora promenaden 12 km

**VATTNETS VÄG TILL GRUVAN**

-  Informationsplats
-  Vatten
-  Höjder
-  Våtmark
-  Väg
-  Skogsväg
-  Bebyggelse
-  Vindsydd
-  Badplats
-  Parkering
-  Fornminne



**CYKELLEDER**

Cykelleder är just nu under utveckling. För mer information gå in på [varldsarvetfalun.se](http://varldsarvetfalun.se)



© Lantmäteriet Falu kommun Geodatasamverkan och Mät och karta, Falu kommun