
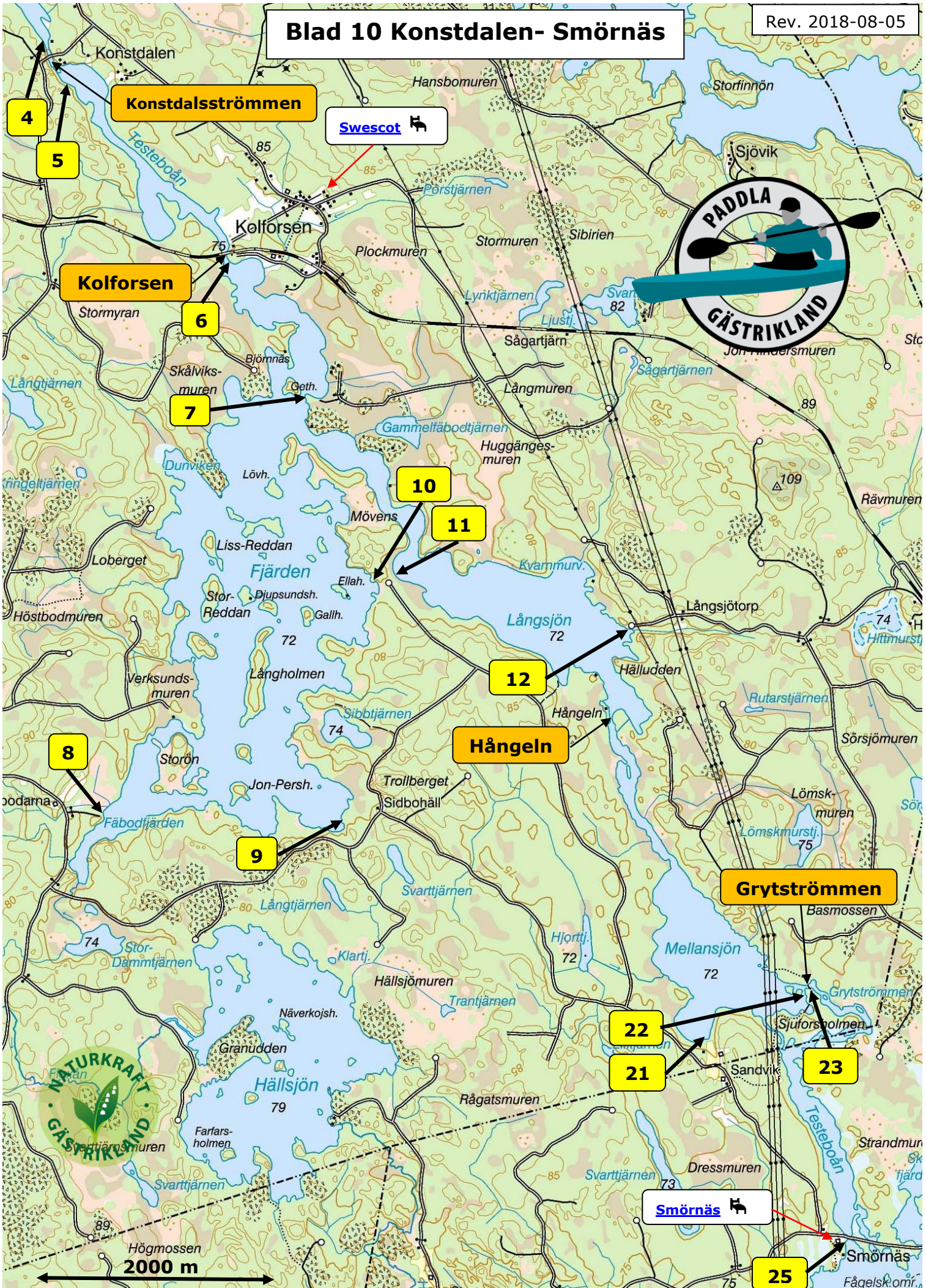


Blad 10 Konstaldalen- Smörnäs

Rev. 2018-08-05



Swescot

Smörnäs


















2000 m

KOORDINATINFORMATION

GPS-koordinater: WGS84 decimal (lat, lon). Koordinater i bilderna enl. Google Earth, WGS84


Färdbeskrivning – med forsarnas karaktärer – finns nedan för sträckan Ockelbo-Högbo.

SYMBOLER / SYMBOLS

-  Sandbotten/Sand bottom  Grusbotten/Gravel bottom  Stenbotten/Stone bottom
 Bergangöring/Rock landing  Låg brygga/Low jetty
 Iläggningsplats/Launching place  20 Meter till bilväg/Meter to road
 50 Meter till parkering/Meter to parking  2 Att angöra samtidigt/To land at the same time
 6 Antal kanoter på land/Number of canos on shore
 Toalett/Toilet  Eldstad/Fireplace  Vindskydd/Wind shelter  Raststuga/Trip hut
 Rasttak/Rest roof  Tältning möjlig/Camping possible  Badvänligt/Bathing possible

4 SMHI:s mätstation

GPS 60.860613, 16.810305



FACILITETER



SÄRSKILD INFORMATION

Från plats 4 går smal stig söderut till bron över ån, dit det är 150 m. Stigen fortsätter längs ån men är mycket svårgången närmare plats 5.

5 Konstvalsströmmen

GPS 60.857405, 16.813309



FACILITETER



SÄRSKILD INFORMATION

Plats 5 ligger nedanför Konstvalsströmmen. En stig, vilken i början är mycket svårvandrad p.g.a. stora stenar, leder till vägen norr om strömmen och vidare till plats 4.

6 Kolforsen

GPS 60.843604, 16.837986



FACILITETER



SÄRSKILD INFORMATION

Kolforsens Byaförening äger den fina platsen.

7 Getudden

GPS 60.85347, 16.849154



FACILITETER



9 Sidbohäll

GPS 60.801519, 16.852877



FACILITETER



SÄRSKILD INFO

Från en hög klippa har man fin utsikt. Angöring är möjlig till

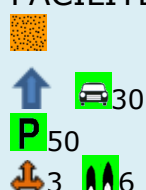
höger om denna. 100 meter till vänster om klippan går det också att landstiga men stranden är stenig.

8 Höstbodarna

GPS 60.80254, 16.816614

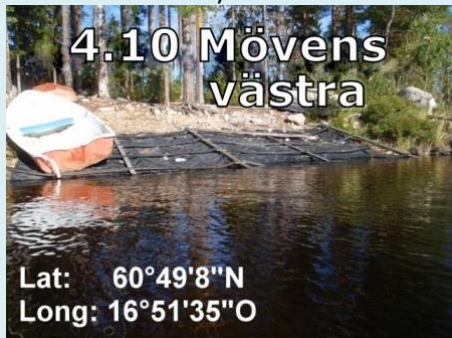


FACILITETER




10 Mövens västra

GPS 60.819388, 16.85896



FACILITETER



11 Mövens östra

GPS 60.819639, 16.862522



FACILITETER



12 Långsjötorp

GPS 60.815339, 16.897198



FACILITETER

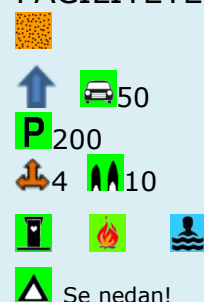


21 Sandvik

GPS 60.784552, 16.907787



FACILITETER



SÄRSKILD INFORMATION

Platsen ägs av Sandvik Vildmarksgård

<http://www.sandvikvildmarksqard.se/>

22 Mellansjön SO

GPS 60.787626, 16.922647



FACILITETER



SÄRSKILD INFORMATION

Från platsen går stig, 100 m, till 23, som ligger nedanför Grytströmmen.

23 Grytströmmen

GPS 60.788149, 16.923591



FACILITETER



SÄRSKILD INFORMATION

Platsen ligger i lugnvattnet där strömmen tar slut. Till 22 går stig, 100 m, förbi strömmen.

25 Smörnäs

GPS 60.769357, 16.928258



FACILITETER



SÄRSKILD INFORMATION

Smörnäs, Friluftsförbundets lägergård

<http://www.friluftsförbundet.se/gavle/smornas>



FÄRDBESKRIVNING OCKELBO – HÖGBO

Kanotturen Ockelbo – Högbo är ca 35 km. Denna beskrivning vill ge lite information som paddlaren kan ha nytta av. Paddling sker helt under eget ansvar.

OCKELBO

Alternativa iläggsplatser

Ockelbo Camping (1): I Bysjöns södra del. *Sjöbacken* (2): Kör till vänster förbi Sjöbackens servering!

KONSTDALSSTRÖMMEN

Från Ockelbo till Konstdalsströmmen i Testeboån har man åtta kilometers paddling. Halvvägs finns en bensträckarplats (13) i Ycklaren. Konstdalsströmmen bjuder på turens första svårighet. Strömmen består av två forsar med ett lugnvatten däremellan (under bron). Den första forsen är relativt lätt. Den andra delar sig i två fåror, av vilka den högra (västra) inte är farbar. I den vänstra fåran bör man hålla till vänster, där bästa vattenflödet finns.

Upptagsplats finns ovanför strömmen för den som vill avsluta turen här:

SMHI:s mätstation (4): Ligger på högra (västra) stranden. Härifrån leder en smal stig söderut till vägen, 150 m. Åtgärdsbehov: Stigen behöver breddas och göras användbar med kanotvagn.

KOLFORSEN

Forsen börjar under järnvägsbron och är normalt ej svår. Man håller till höger nära västra brofästet. Nedanför forsen ligger *Rastplats Kolforsen* (6), där Kolforsens Byaförening erbjuder ett fint rastställe med sandstrand. *Getudden* (4.7), 1½ km från Kolforsen är nästa rastplats. Efter ytterligare 2 km finns nästa möjlighet att rasta – *Mövens Östra* (11) i västligaste viken av Långsjön. I Långsjöns östligaste vik finns också en rastplats, *Långsjötorp* (12).

HÅNGELN

Ur Långsjön strömmar Testeboån vidare vid Hångeln. Forsen här är ganska kraftig men håller man mitt i strömfåran så blir färden säker. Efter 1½ km når Testeboån fram till Mellansjön. I södra delen av sjön har man tillgång till ett fint rastställe vid *Sandvik Vildmarksgård* (21).

GRYTSTRÖMMEN

I Mellansjöns östligaste del finns nästa ström att ta sig utför. Den är kort och har en fallhöjd på endast en meter. Men vill man inte paddla denna så går man i land på upptagsplats *Mellansjön SO* (22) och bär kanoten 100 m till iläggsplats *Grytströmmen* (23). En på kartor utmärkt bro över strömmen är borttagen.

LUNDBOSJÖN

Från Grytströmmen till Friluftsförbundet Smörnäs (25) i norra änden på Lundbosjön är det knappt 3 km. Denna sjö är med sina många öar omtyckt att paddla i. Flera öar är fågelskyddsområden med landstigningsförbud 15/4 – 31/7. Man får inte heller vistas på vattnen närmare än 100 m. Kartan visar vilka områden det gäller. En avstickare från Smörnäs till den gamla bruksidyllen *Oslättsfors* (24) kan rekommenderas.

TROLLRIKEKANALEN

Genom en gammal handgrävd och sprängd flottningskanal (1 km lång) har Lundbosjön förbindelse med Öjaren. På grund av igenslamning är kanalen numera ej farbar. Söder om kanalen går en – vissa bitar knagglig – stig mellan sjöarna. Med stor svårighet kan man använda kanotvagn för transport av sin kanot på stigen. På grund av kräftpest måste kanoter rengöras innan de transporteras till Öjaren. Medtag T-sprit och rengöringstasor!

Under sommaren 2018 kommer kanalen att muddras, varefter ny information läggs ut på denna sida

ÖJAREN

150 meter söder om Trollrikekanalens mynning i Öjaren ligger rastplats *Trollriksviken* (29). Härifrån har man 5½ km till nästa rastplats, *Digerön* (32) – förnämlig med bl.a. fin altan och brygga. *Ålhusdammen* (36) efter 3½ km är nästa naturliga rastställe, om man paddlar närmaste vägen till Högbo. Men med en kort omväg finns ytterligare tre bra rastplatser – *Svartviksstugan* (33), *Svartviken* (34) och *Träkåtan* (35).

HÖGBO BRUK

Sista biten – fram till målet *Högbo Bruk* (37) – är 1 km. Besök www.hogbobruk.se och upptäck allt som denna fantastiska plats erbjuder – bl.a. den fina bruksmiljön med historiska anor, restaurang, caféer, naturbad, bastu, motionsstigar och kanotuthyrning.