

1 Berg - Borensberg 21 km


Denna etapp följer Sveriges längsta allé och landets största kulturhistoriska byggnadsverk. Leden går på den bilfria grusvägen som tidigare var en dragväg där hästar och oxar bland annat drog lastpråmar. Naturen kring kanalen är vacker och det finns många sevärigheter att stanna till vid. På tre platser kan du studera slussar. Det finns godast på rastplatser och på två ställen finns dass. Gör gärna en avstärkning till naturreservatet Motala ströms ravin i anslutning till Ljungsbro samhälle. I Borensberg finns butiker, kiosk, restauranger och bushällplats. Vissa tider finns möjlighet att åka kanalbåt tillbaka till Berg. Det går bra att vandra en kortare del av etappen och åka buss tillbaka.



Göta kanal.

2 Trädgårdsföreningen - Berg 14 km

Sträckan utgörs till största del av asfalterade cykelvägar. Från Trädgårdsföreningen går leden genom stadskvarter till Stången och Kinda kanal som du följer till den lummiga Nykvampsparken med dess sluss och fiskväg. Markeringar visar vidare genom stadens utkanter. Leden korsar E4:an på en bro och följer en cykelväg genom jordbrukslandskapet till Berg. På vägen passerar Svartåmningens naturreservat med ett rikt fågelliv och Vreta klosters medeltida kyrka och klosteruin. Etappen slutar i Berg vid Göta kanal. Här finns slussstrappan Carl Johan med 7 sammankopplade slussar som höjer eller sänker båtarna hela 18,8 meter. Vid Bergs slussar finns även caféer, restauranger, äventyrs golf och vandrarhem. I Berg finns ytterligare två dubbelslussar. Össars sluss och Bergs sluss.



Göta kanal vid Berg.

3 Trädgårdsföreningen - Gamla Linköping 4,1 km

Etappen följer huvudsakligen gång- och cykelvägar. Vandringsleden börjar genom Magistratshagen som utgör en grön korridor mellan Trädgårdsföreningen och Tinnerö eklandskap. Leden går vidare förbi Garnisonen där det tidigare låg regementet men nu bland annat finns kontor och restauranger. Därefter passerar Djurgården som på 1600-talet var en kunglig jaktmark. Sista biten går genom Vallaskogens artrika naturreservat. Vandringsleden slutar vid friluftsmuseet Gamla Linköping med hitflyttade och nybyggda hus i gammal stil. Här finns bland annat hantverksbutiker, museer, serveringar och rastplatser.



Stadsvandring i Gamla Linköping.

4 Karlbergsplan - Vidingsjö 7 km

Denna etapp börjar i området Djurgården som på 1600-talet var en kunglig jaktmark. Leden slingrar sig genom naturreservatet Tinnerö eklandskap för att sedan leda fram till Vidingsjö motionscentrum. Du vandrar på fina stigar i ett varierat landskap och passerar två vindskydd. Tinnerö eklandskap är ett rikt och mångformat mosaiklandskap med ekhagar och lövsjogar och samtidigt ett nästantill komplett forntida kulturlandskap. I östra delen av reservatet kan man göra en avstärkning till Frökåret som har ett rikt fågelliv med fågelstämman både vid inloppet och utloppet. Frökåret är en större rastplats med en entrébyggnad som innehåller en utställning om Tinnerö rika växt- och djurliv samt kulturhistoria. Byggnaden är i sig intressant utformad som landets största insekshotell. Östgötalåden är markerad med orange färg på låga stolpar genom reservatet. Etappen slutar vid Vidingsjö motionsanläggning där det finns café, grillplats och omklädningsrum med toalett, dusch och bastu. I närheten finns en bushällplats.



Tinnerö eklandskap.

5 Vidingsjö - Hovetorp 12,7 km

Ledsträckan följer stigar och mindre vägar genom norra Europas största eklandskap. I början av vandringsleden passerar våtmarksområdet Ekängsdalen och Ullaberg-Mossen samt naturreservatet Vidingsjöskog och Ullstämmskogen. Här finns flera rastplatser och vid Ekängsdalen finns även vindskydd. Sista sträckan går utmed Kinda kanal mellan Hamra och Hovetorp med en av kanalens största sevärigheter – den vackra slussstrappan med en höjdskillnad på 15,8 meter. Båda platserna har dass, rastplats och bushällplats. Vid Hovetorp finns även vindskydd och grillplats.



Ekängsdalen.

6 Hovetorp - Bjärka-Säby 6,4 km

Vandringsleden börjar utmed den lummiga Kinda kanal på en gammal dragväg och genom beteshagar. Du fortsätter på stigar och små grusvägar genom ett varierat landskap. Efter drygt tre kilometer leder en markerad avstärkning till fina backploger vid Stora Rängen. Strax innan slutmålet korsar du Stången på en gångbro. I närheten ligger hembygdsgården Fornhemmet fint beläget bland gamla ekar. Sista sträckan går genom Bjärka-Säbys slottspark där det finns betande får. Etappen slutar vid det pampiga nya Slottet som sommartid har servering. Vid gamla slottet finns bushällplats.



Hembygdsgården Fornhemmet.

Rundslingsor: Ekängsdalen 3,5 km

Rundslingsorna tar dig runt de fågelrika våtmarkerna Ekängsdalen och Ullstämmsjön. Fågelräkning blir här extra spektakulär då en grusväg går mellan sjöarna med vatten tätt in på båda sidor där fåglarna kommer riktigt nära. Här kan du bland annat se sångsvan, svartkopp-pingvin, rörhöna och trana. Man kan gå hela leden eller bara gå runt den västra eller östra delen. Leden passerar flera fågeltorn, rastplatser, grillplatser och vindskydd.

Entreparkeringen till Ullstämmskogens naturreservat är en bra startpunkt för vandringar på rundslingsorna. Här finns dass och plattform för att skåda fågel som båda är tillgänglighetsanpassade. Om du går eller cyklar när du entrén via grusvägen söderut från Hanninge mellan Vidingsjö och Ekholm. Till Hanninge kan du ta dig med buss 1, 16 eller 17. Gå av på Middags- eller Östgötavägen. Från fotbollsplanen söder om Middagsgatan är det 1,4 km till entrén.

Rundslingsor: Ullaberg och Mossens våtmarker 4,2 km

Här vandrar du vid ett nyanlagt våtmarksområde omgivet av barrskog. Runt våtmarkerna finns rundslingsor och många naturliga utsiktsplatser. Rundslingsorna är utmärkt med orange färgade fyrkantiga brikor. Väjer du den längsta slingan blir vandringsleden drygt fyra kilometer lång, men du kan också välja kortare slingor. Bland fågelarterna du kan ha tur att se kan nämnas trana, skogssnäppa och svartkopp-pingvin. Längs leden finns flera rastplatser och grillplatser. Vid norra entrén finns en rastplats under tak, dass och en plattform för att skåda fågel. En lång spång leder tvärs över en av sjöarna. Leden går bitvis genom beteshagar.

Bjärka-Säby - Sättravallen 10,9 km

Denna etapp följer stigar och mindre vägar genom ett omväxlande skogslandskap. Vandringsleden börjar i den pampiga kulturmiljön vid nya Slottet. Efter någon kilometer passerar du Bjärka-Säby ekäng, en våldhävd slätter som sköts av naturskyddsmyndigheten. Leden fortsätter till Säby Västerskogs naturreservat med urskogslänkande barrskog. Här finns rast- och grillplats. Efter reservatet kommer du till ett vindskydd med dass som ligger vid sjön Stora Mören. Etappen slutar i Sättravallen där det finns vindskydd och badplats. En anslutningsled går till Bestorp där det finns butik och bushällplats.



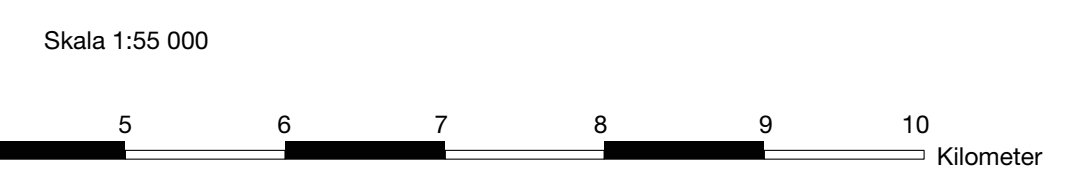
Nya slottet i Bjärka-Säby.



Upptäck och upplev Östgötalåden i Linköpings kommun med omnejd



Vill du veta mer? På Östgötalådens hemsida ostgotaleden.se finns detaljerade löseskrivningar, vandringsleder och annan information. Där finns även en digital karta som hålls uppdaterad och kan öppnas i mobilen. Har du frågor, idéer eller synpunkter så är det enklast att skicka ett e-postmeddelande till ostgotaleden@regionostgotland.se Information om natur och naturvärden hittar du på: linkoping.se/natur insagning@linkoping.se Kontakt linkoping@ostgotaleden.se 013-20 60 00 linkoping.se guide i naturen i Linköpings kommun.



Östgötaleden i Linköpings kommun med omnejd

Östgötaleden erbjuder drygt 150 mil vandringsled i Östergötlands län och är Sveriges längsta lågländsled. Leden bjuder på fantastiska möjligheter till varierade natur- och kulturupplevelser genom Östergötlands vackra landskap. Du kan följa leden i djupa skogar och bergig vildmark, genom eklandskap, över den böljande östgötaslätten, längs Vätterns kust och i vackra skärgårdsmiljö. Östgötaleden går genom eller i anslutning till många naturreservat.

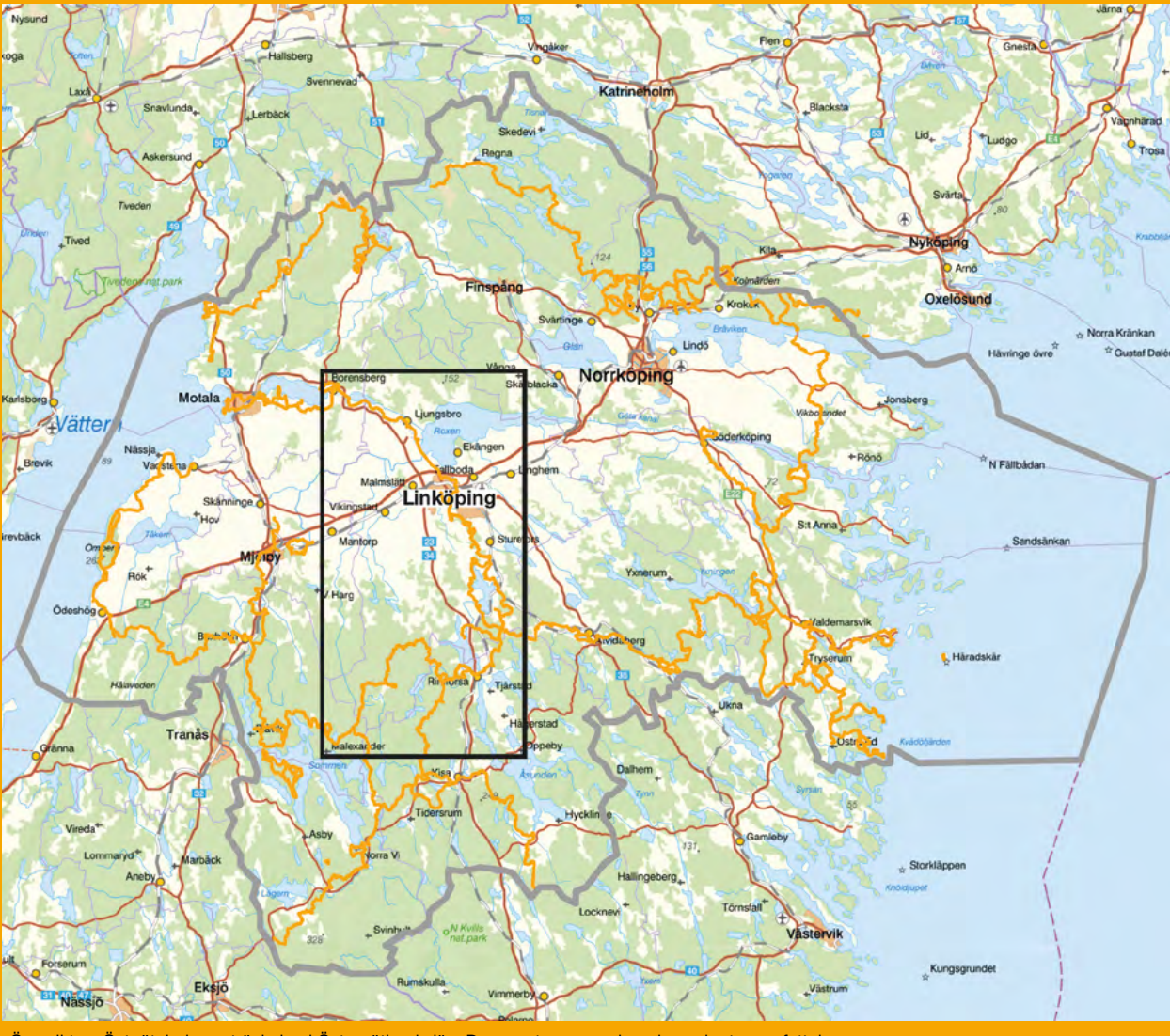
Östgötaleden i Linköpings kommun går längs Göta kanal, över slätten, genom staden och eklandskapet i den sjörika Stångådalen till södra skogsbygden i Ulrikastrakten. De flesta av etapperna och rundslingorna är lättkomliga med bil eller buss och vid Göta- och Kinda kanal kan man kombinera sin vandring med en kanabåtstur. Några av etapperna har god tillgänglighet för funktionshindrade. Längs leden finns ett antal rastplatser och vindskydd. Läs respektive beskrivning av ett eller flera av etapperna för närmare uppgifter. Leden är utmärkt med orange färgmarkering.

Alliansstråtan är en unik möjlighet för alla att röra sig fritt i naturen men vi behöver också ta ansvar för naturen med dess växt- och djurliv och visa hänsyn mot markägare och andra besökare. Skräpa inte ned i naturen – ta med ditt skräp tillbaka.

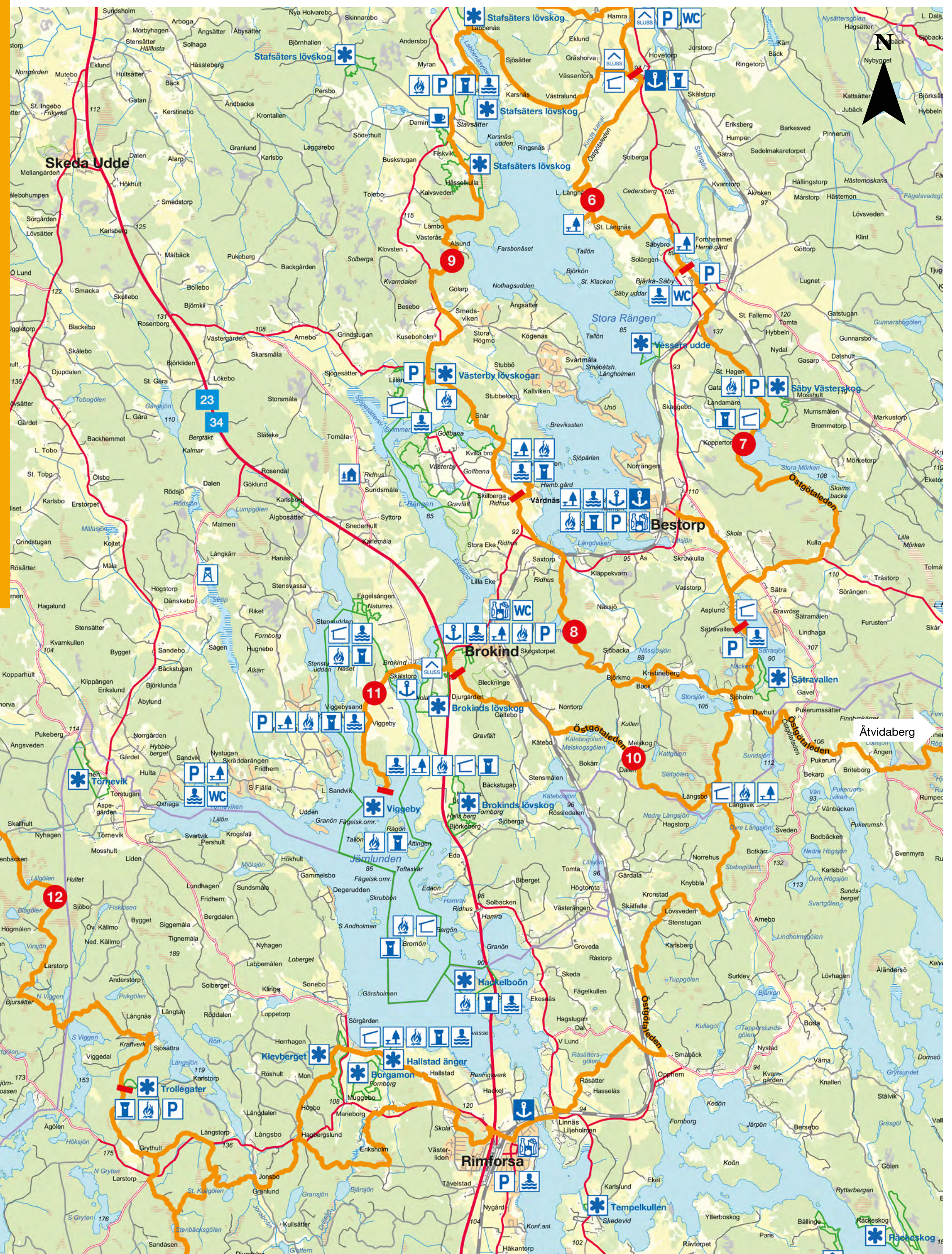
Region Östergötland är huvudman för leden i samarbete med länets 13 kommuner. Respektive kommun har ansvar för skötseln och tar hjälp av det lokala föreningslivet för olika sträckor.

På [Ostgotaledens hemsida ostgotaledens.se](http://Ostgotaledens.hemsida.se) finns detaljerade ledbeskrivningar, vandringsstips och annan information. Där finns även en digital karta som hålls uppdaterad och kan öppnas i mobilen.

Apnen och hemsidan naturkartan.se/linkoping är en interaktiv guide till naturen i Linköpings kommun. Här presenteras vandringsleder, naturreservat, badplatser och andra besöksvärda platser med vackra bilder och beskrivande texter. Ett perfekt komplement till denna folder.



Översikt av Östgötaledens sträckning i Östergötlands län. Den svarta ramen visar denna kartas omfattning.

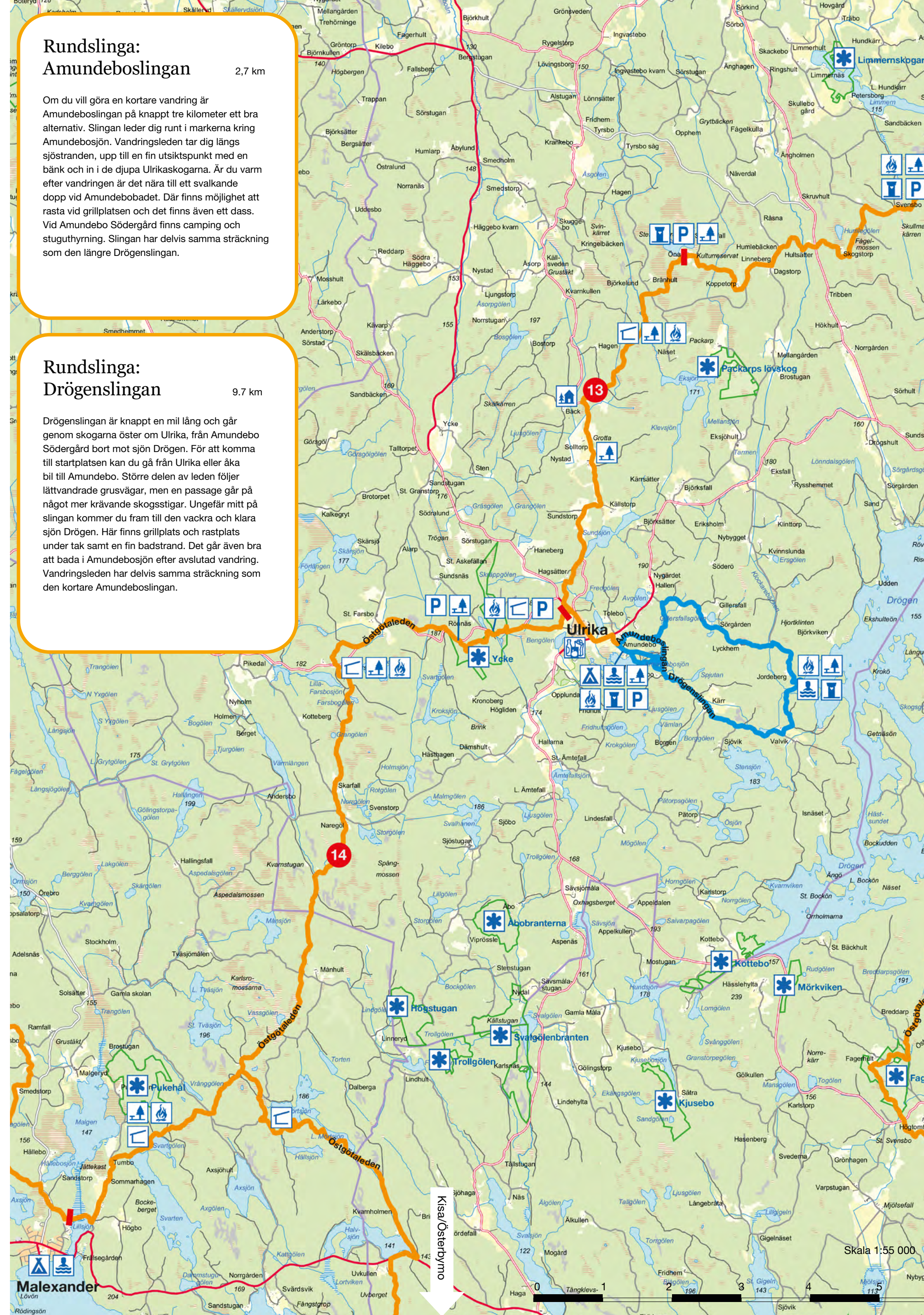


Rundslinga: Amundeboslingan 2,7 km

Om du vill göra en kortare vandring är Amundeboslingan på knappt tre kilometer ett bra alternativ. Slingan leder dig runt i markerna kring Amundebosjön. Vandringsleden tar dig längs sjöstranden, upp till en fin utsiktspunkt med en bänk och in i de djupa Ulrikaskogarna. Är du varm efter vandringen är det nära till ett svalkande dopp vid Grillplatsen och det finns även ett dass. Vid Amundebosjön finns camping och stuguthytning. Slingan har delvis samma sträckning som den längre Drögenslingan.

Rundslinga: Drögenslingan 9,7 km

Drögenslingan är knappt en mil lång och går genom skogarna öster om Ulrika, från Amundebosjödergård bort mot sjön Drögen. För att komma till startplatsen kan du gå från Ulrika eller åka bil till Amundebos. Större delen av leden följer lättvandrade grusvägar, men en passage går på något mer krävande skogstigar. Ungefär mitt på slingan kommer du fram till den vackra och klara sjön Drögen. Här finns grillplats och rastplats under tak samt en fin badstrand. Det går även bra att bada i Amundebosjön efter avslutad vandring. Vandringsleden har delvis samma sträckning som den kortare Amundeboslingan.



8 Sättravallen - Vårdnäs 9,1 km

Ledsträckan börjar på stigar längs Sättrasjön där den passerar en beteshage och fortsätter uppför gamla skidbacken. Resten av etappen följer till stor del grusvägar omgivna av skog eller öppen mark. Vid Storsjön finns en badplats som sköts av Kristinebergs sommarstugeområde. Det är även möjligt att bada i Tarnsjön som är omgiven av vackra tallskog. Mot slutet går leden en bit på en vältrikterad asfalterad väg innan den viker mot Vårdnäs kyrka och stiftsgård. Där finns toaletter, badplats och vissa tider café/restaurang. Vid Vårdnäs vägkors finns en busshållplats.



Vindskyddet vid Sättravallen.

9 Vårdnäs - Hovetorp 16,8 km

Sträckan går på skogstigar samt mindre och större vägar, delvis på asfalt. Etappen passerar genom flera naturreservat, lummiga lövskogar, eklandskap samt kulturella och historiska miljöer. Vissa partier går genom beteshage. Vid Sättrasjön finns en gårdsbutik med glasscafé. Leden fortsätter mot Labbensvik där det finns en badplats och dass. Etappen slutar i Hovetorp vid Kinda kanal. Här finns vindskydd, grillplats, dass, dricksvatten och busshållplats. Du kan även passa på att betrakta en av kanalens största sevärheter – den vackra slussstrappan med en höjdskillnad på 15,8 meter.



Sättrasjöns naturreservat.

10 Sättravallen - Brokind 10 km

Etappen tar dig genom ett omväxlande landskap med löv- och barrskogar, åkrar och hagmarker. Vandringen börjar på skogstigar och mindre skogsvägar, och slutar på lite större grusvägar. Vid Sättravallen passerar en beteshage. På sträckan finns flera förgreningar av Östgötaleden och vid varje delning står en tydlig skylt. En avstickare på några hundra meter mot Rimforsas leder till ett vindskydd som ligger vackert vid Nedre Långsjön. Etappen slutar nära Brokinds vägkors där det finns en större busshållplats. I Brokind finns butik.



Vindskyddet vid Nedre Långsjön.

11 Brokind - Viggeby 3,8 km

Detta är en kort och enkel vandring på mindre vägar. Turen passerar Brokind naturreservat med vackra ekhagar. Du fortsätter förbi Brokind sluss där det sommartid finns ett enkelt café. Därefter kan du besöka herrgården med anor från 1100-talet. Leden tar dig ut på Viggebyhalvön som ligger vackert vid Nedre Långsjön. Det finns badplats och grillplats till kanotving vid Viggebystrand. Det finns badplats och dass både vid Viggebystrand och vid Jaktstugeudden, där etappen slutar. Udden erbjuder en mycket fin vy över sjön Jämlunden. Här finns flera vindskydd och en raststuga. Vägen ut mot Jaktstugeudden passerar genom en beteshage.



Brokinds herrgård.

12 Öna - Trollegater 16 km

Sträckan följer skogstigar och grusvägar genom ett bitvis kuperat skogslandskap. Vid Öna kan det förekomma betesdjur. Efter sex kilometer passerar leden Svensbo där Skogstytterns restaurang har restaurat en tornpiljö till 1800-talsskick. Flera skyltar berättar om torparlivet och skogen. Här finns en enkel övernattningsstuga, grillplats under tak och dass. Vandringen fortsätter på spångrönom Svensbokäret som tidigare användes för slätter. Etappen slutar vid Trollegaters naturreservat som har en av landets största urbergsgrottor. Här finns grillplats under tak och dass.



Trollegaters naturreservat.

13 Ulrika - Öna 8,1 km

Etappen börjar och slutar på skogstigar. Däremellan följer den grus- och mindre skogsvägar. Leden passerar nära gården Bäck där det finns ett vandrarhem. Drygt tre kilometer från Ulrika ligger Soltorpsgrottan, en smal och spännande sprickgrotta. Två kilometer senare ligger ett vindskydd och grillplats vid Stenkullen. Leden viker sedan av från skogsvägen och följer en skogstig. Snart passerar du en kvarnruin där det finns en rastplats vid en liten ög. Mot slutet passerar leden genom en beteshage och slutar vid Öna kulturresevat där det finns rastplats och dass.



Öna kulturresevat.

14 Ulrika - Malexander 20 km

En lite längre vandring med många upplevelser. Från hembygdsområdet Käleryd i Ulrika följer etappen till största delen skogstigar som bitvis är rejält kuperade. Leden passerar Ycke urskog, ett naturreservat med urskogskaraktär där det även finns en kortare rundslinga samt en rast- grillplats under tak. Under den fortsatta vandringen kan du se flera spår från istiden i form av enorma flyttblock, jättegrytor och mot slutet Pelargrottan som formats av en isälva. Vid Lilla Farso finns ett vindskydd på en kort avstickare nära Axsjön, ca 5 km väster om Ulrika. Ungefär halvvägs, vid Naregöl, finns en vattenpump där du kan fylla på dricksvatten. Ytterligare ett vindskydd ligger vackert beläget, bara några meter från sjön Svartens strandkant. I Malexander finns affär, café och restaurang. Hotell Sommarhagen ligger vid leden norr om Malexander.



Ycke urskog.

Teckenförklaring

- Östgötaleden
- Rundslingor längs Östgötaleden
- Naturreservat
- Etapper
- Badplats
- Grillplats
- Rastplats
- Vindskydd
- Livsmedel
- Båthamn
- Gästhamn
- Toalett
- Torrtoalett
- Parkeringsplats
- Sluss
- Fågeltorn
- Vandrarhem
- Tältplats/camping
- Café