

CYKLING PRÅMLEDEN – NORRA DELEN

Rev. 18-08-29



Pråmleden

Edskens Camping

R2

K2

K1

R1

R7

R10

K6

R11

R9



K2


R3

R4

R5

- R** Rastplats
Rest area
- K** Kulturhistorisk plats
Cultural place
- N** Plats med särskilt naturvärde
Place with unique nature value
- S** Service
Service location

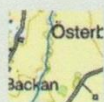
2 km



Några teckenförklaringar / Some legends



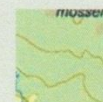
Höjdkurvor
Contour lines



Åkermark
Arable land



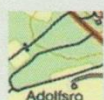
Blockig mark
Boulders



Skog
Forest



Sankmark
Marsh



Vägar, en med vägbom
Roads, one with barrier



Traktorväg
Tractor track

SYMBOLER till beskrivningarna nedan / *SYMBOLS* to the descriptions below

Toalett/*Toilet*

Eldstad/*Fireplace*

Vindskydd/*Wind shelter*

Raststuga/*Trip hut*

Rasttak/*Rest roof*

Tältning möjlig/*Camping possible*

Badvänligt/*Bathing possible*

Utsiktsplats/*View point*

GPS enligt WGS84 decimal (lat, lon)

R1 Edskenbadet Under badsäsong

GPS 60.540852, 16.223052



R2 Engelsforsbadet

GPS 60.536589, 16.14413



R3 Silfhytteå

GPS 60.484503 16.180716



R4 Grycksvik 150 m

GPS GPS 60.487828 16.214672



R5 Stora Skällingen

GPS 60.48601 16.22656



K1 Edske masugn

GPS 60.536472 16.197174

K2 Glaså

GPS 60.535976 16.145761

K3 Silfhytteå

GPS 60.484503

16.180716



R6 Vattenskidklubben

GPS 60.520912 16.200693



R7 Kalven

GPS 60.531702 16.247578



R9 Fullen öst

GPS 60.508761 16.177819



R10 Norr Djupudden

GPS 60.525262 16.202645



R11 Gränstinget

GPS 60.532673 16.194942



Europeiska jordbruksfonden för
landsbygdsutveckling: Europa
investerar i landsbygdsområden