

FINNLEDEN ÖSTRA 19 KM

HIKING
VÄRMLAND



Svårighetsgrad: medel

Markeringar: orange

Rekommenderade skor: kängor

Terräng: kuperat, övervägande barrskog, kulturhistoria, vattendrag, myrmark, kortare sträckor på timmerväg

Uppdaterad: 2025-02-24

Sammanfattning

I Mangskog finns många stigar med finnkultur. Två av dem är orange-markerade vandringsleder, Finnleden Västra och Östra som möts norrut i Bjurbäcken och går parallellt en bit. Finnleden Östra är en kvalitetssäkrad HIKING VÄRMLAND-led och ansluter i norr mot gränsen till Sunne kommun och ledsystemet kring Ängen. Via Tiskaretjärnsleden, Tischasslingen och Gruvrundan går det att ta sig vidare över Arvika-gränsen till Gunnarskog via Bruksleden.

Området utmärks av vildmarkskänsla och fina naturupplevelser i varierad och kuperad terräng. Sjön Lången ses på avstånd och du omges av granskog, tallskog, myrar, kärrvägar, skogsstigar och en och annan torplämning. Kortare sträckor av timmerväg förekommer. Aktivt skogsbruk bedrivs längs nästan alla vandringsleder och hyggen i olika återväxtstadi-er förekommer.

Mobiltäckning kan saknas på delar av leden. Leden är markerad med orange färg på träd eller skyltar. Karta finns tillgänglig i separat PDF.

Föreslagen startplats

WGS84: 59.750875° N, 12.825900° E

Parkeringsplats och informationstavla finns vid Mangskogs kyrka. Hit går även att ta buss med linje 113 Arvika-Mangskog. För tidtabeller se Värmlandstrafik (varmlandstrafik.se). Passar om man vill gå vidare norrut via Ängenleden eller om man kan ordna hämtning vid slutet av Finnleden.

Beskrivning från söder mot norr

Mangskog kyrka – Patrortorp, 3,6 km

Stigningen är 150 höjdmeter, men underlaget är fin och bred kärrväg genom blandskog. Några kortare sträckor längs små grusvägar förekommer. Leden passerar förbi lämningarna efter Brelinstorpet innan man når Patrortorp, ett privatägt ödetorp.

Patrortorp – Humsjön, 5,2 km

Härefter blir det mer vildmarkskänsla och djupa skogar, men förr var det inte så långt mellan gårdarna. Leden passerar de gamla torplämningarna Storåsen, Västra Jonsbol, Grevtorpet och Molltorpet (några markerade med inventeringsskyltar) innan man når fram till höjden öster om sjön Lången. Härifrån har man fin utsikt över sjön cirka 500 m. Efter en sträcka genom granskog kommer man ut på en skogsbilväg i Humsjön och viker västerut.


Humsjön – passage över landsväg 878, 3,1 km

Genom härlig tall- och granskog går man utför mot nordväst. Här finns lämningarna efter Karlbergslyckan. Härifrån är det 300 m ner till timmervägen, som man korsar för att komma ut till asfalten.


Ytterligare 300 m på asfalten mot sydväst tar dig vidare till Bjurbäcken, som börjar i och med passagen över bäcken. Bjur är ett fornsvenskt ord för "bäver".



Kärrväg uppför stigningen från Mangskog kyrka.



Granskog med mossa på höjden norr om kyrkan.



Tallskog i bergigt parti norr om Patrortorp.

FINNLEDEN ÖSTRA 19 KM

HIKING
VÄRMLAND



Svårighetsgrad: medel

Markeringar: orange

Rekommenderade skor: kängor

Terräng: kuperat, övervägande barrskog, kulturhistoria, vattendrag, myrmark, kortare sträckor på timmerväg

Uppdaterad: 2025-02-24

Passage över landsväg 878 – passage över väg 879, 4,4 km

800 m timmerväg leder fram till en t-korsning där leden möter Finnleden Västra, vilken dels viker av rakt söderut och dels fortsätter mot sydväst parallellt med Östra. Du fortsätter alltså på stig mot sydväst 200 m, sedan nordväst mot Fågelkullen och ledens högsta punkt på 315 möh. Snart når du torplämningen Nytorp där Östra och Västra delar sig igen. Den Östra leden viker av norrut. Efter ett avverkningsområde går stigen genom blandskog mot norr och passerar Långtjärnet på västra sidan. Därefter följer en bred kärrväg upp till grusvägen 879 som du följer 100 m mot nordost för att vika av norrut på en liten grusväg förbi en gård, som förr var skola. Därefter är det kärrväg upp för höjden.

Passage över väg 879 – gränsen mot Sunne och Ängenleden, 2,3 km

Efter stigningen längs kärrvägen upp till Östigårn, där folklivsforskaren Nils Keyland* bodde, får man en sagolik utsikt över omgivningarna. Gården är i privat ägo, men man kan njuta av utsikten över hela nejden när man passerar. Högre upp i sluttningen finns Harkaputt, gården där Keylands gode vän och arkitekt, Ludvig Mattsson** bodde en tid. Även denna gård är privatägd och bebodd, så vänligen avvik inte från leden förbi gårdarna.

Väl inne inne på skogsstigen norr om gårdarna, når man fram till Keylands dödsplats markerad med en skylt. Här tog han sina sista steg, den 7 juli 1924.

Stigen bär norrut i relativt flack terräng, genom barrskogar. När man rundat Nordtomten (vänligen respektera skyltarna vid elstängslet), passerar man ett myrområde, innan man når Sunne-gränsen. Några hundra meter in på Sunne-sidan slutar Finnleden och du fortsätter på Ängenleden.



Timmerväg över myren söder om Ritalamp.



Sjön Längen sett från östra sidan.



Område med ljung, söder om Karlbergslyckan.

FINNLEDEN ÖSTRA 19 KM

HIKING
VÄRMLAND



Svårighetsgrad: medel

Markeringar: orange

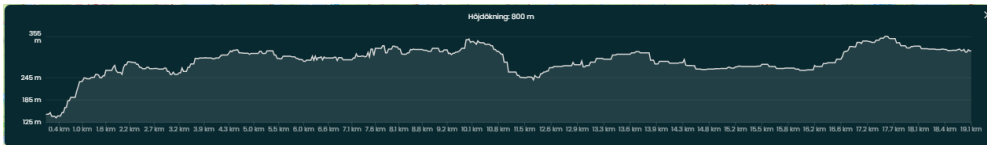
Rekommenderade skor: kängor

Terräng: kuperat, övervägande barrskog, kulturhistoria, vattendrag, myrmark, kortare sträckor på timmerväg

Uppdaterad: 2025-02-24

Höjdkurva för Finnleden Östra

Kurvan visar den södra delen av leden till vänster och den norra delen till höger. För en interaktiv karta, där du kan se höjden för olika platser, sök upp www.naturkartan.se. Förstora kartvyn genom att klicka på symbolen med grön ram till höger. Klicka sedan på den inringade symbolen. Rör pekaren över höjdkurvan för att se motsvarande position på kartan.



Ruin vid Karlbergslyckan.

*NILS KEYLAND (1867 – 1924)

Nils Keyland var en mångsidig man - folklivsforskare, fotograf, violinist, kompositör, poet, tecknare, matematiker, skribent och vandrare. Han föddes 1867 och växte upp i Bjurbäcken, Mangskog.


1912 blev han amanuens vid Nordiska muséet i Stockholm och var sedan chef för Skansens kulturhistoriska avdelning fram till sin död 1924. Han blev särskilt känd för sin forskning kring den skogsfinska kulturen. Keyland hette ursprungligen Kailainen efter sin finska mamma. Keyland är begravd vid Mangskog kyrka.

**LUDVIG MATTSSON (1888 – 1960)

Han var född i Bjurbäcken i Mangskog men familjen flyttade till Arvika 1898. Han studerade till arkitekt på Kungliga Tekniska Högskolan i Stockholm, men tog inte examen då han även ägnade sig åt konststudier. Hemkommen till Arvika etablerade han sig som arkitekt.

Han har ritat runt 850 byggnader, t ex Badhuset (numera Musikskolan), KFUM-fastigheten, "Hedenskoghuset" på Hantverksgatan, Solbergaskolan, Carolina Sebenius kapell på kyrkogården med flera. (Källa www.kyrkogardsvandring.se)

Mattsson fotograferade och tecknade även byggnader och föremål för Nils Keylands folklivsforskning. Han är begravd vid Mikaelikyrcan i Arvika.



Granskog i norra Humsjön.



Långtjärnet i Bjurbäcken.