

Hallstadrundan



En medelsvår sträcka av Östgötaleden i vacker och varierad natur- och kulturmiljö.

Från Rimforsa centrum går leden ut på landsbygden längs mindre vägar och stigar genom skogar och intill hagar samt en mindre å. Bitvis är det mycket kuperad terräng.

Från toppen av Klevbergets naturreservat är utsikten vidunderlig över sjön Järnlunden. Det

går att göra en extra avstickare till fornborgen på Borgarmons naturreservat.

Vandringen fortsätter över de blomsterrika Hallstad ängar naturreservat med sina hamlade lindar. Här finns vindskydd med eldstad, en sandstrand för bad och flera fikabord.

Vandringen avslutas vid Rimforsa torg med närhet till både affär och badplats.



A moderately difficult stretch of Östgötaleden in beautiful and varied natural and cultural settings.

From the centre of Rimforsa the trail goes out into the countryside along smaller roads and paths through forests and next to pastures as well as a smaller river. The terrain is partially very hilly.

From the top of Klevberget, you can enjoy breathtaking views of Lake Järnlunden. It is

possible to make an extra detour to the hillfort on Borgarmon knoll.

The hike continues over the flower-rich Hallstad Meadows with their pruned linden trees. There is a shelter with a fireplace, a sandy beach for swimming and several picnic tables.

The walk ends in Rimforsa's town square, close to both shops and a bathing area.



Ein mittelschwerer Abschnitt des Östgötaleden in schöner und abwechslungsreicher, von Natur und Landwirtschaft geprägter Umgebung.

Vom Zentrum von Rimforsa führt der Weg auf kleineren Wegen und Pfaden durch Wälder sowie an Weiden und einem kleinen Fluss entlang ins Grüne. Das Gelände ist teilweise stark hügelig.

Von der Spitze des Klevberget bietet sich ein atemberaubender Blick über den See Järnlunden. Von dort ist ein Abstecher zur Wallburg Borgarmon möglich.

Die Wanderung setzt sich über die blumenreichen Hallstad-Wiesen mit ihren geschneitelte Linden fort. Hier finden Sie einen Unterstand mit Feuerstelle, einen Badestrand und mehrere Picknick-Tische.

Die Wanderung endet am Marktplatz von Rimforsa. In der Nähe gibt es einen Supermarkt und eine Badestelle.



Svårighetsgrad | Difficulty level | Schwierigkeitsgrad



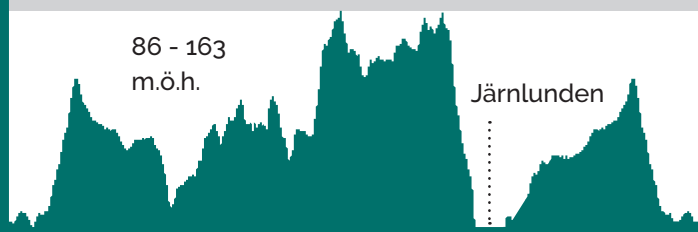
Markerad | Marked | Markierung

Orange markering | Orange markers | Orangen Markierung

Underlag | Surface | Boden





Höjddata | Altitude data | Höhendaten



Hallstadrundan



Teckenförklaring

-  Markerad led/Marked trail/Markierter Wanderweg
-  Anslutningsled/Connecting trail/Verbindungswanderweg