

# FINNVÄGEN 21 KM



Svårighetsgrad: medel

Markeringar: orange

Rekommenderade skor: kängor

Terräng: utsikt, övervägande barrskog, kulturhistoria, vattendrag, kortare sträckor på grusväg

Uppdaterad: 2024-02-05

## Sammanfattning

Vandringsled på 21 km mellan Fredros och Bogen i norra Gunnarskog. Finnvägen är en varierad, fin vildmarksled som följer det som var den gamla färdvägen genom bygden. Före 1850 fanns bara en vandrings- och ridstig, innan en kärrväg gjordes i samband med att Mitandersfors bruk byggdes. Långa sträckor är den 1-2 m bred, men i övrigt skogsstig. Kortare passager på grusväg. På flera ställen finns torplämningar.

Leden är ett bra alternativ för den som söker stillhet och vildmarkskänsla. Den är också intressant för den som vill få en bild av en bygd som idag är relativt glest befolkad, men där det i perioder funnits både stora arbetsplatser och småskaligt jord- och skogsbruk och samverkan mellan grannar för att klara vardagen.

Stigen är markerad med orange färg på träd eller skyltar. Karta finns tillgänglig i separat PDF.

Mobiltäckningen kan variera inom området.

## Föreslagen startplats

Treens camping i Fredros, WGS84, latitud 59.931352, longitud 12.654725. Parkering och informationstavla finns vid Treens camping och badplats. Man följer orange markering längs en promenadväg på cirka 1 km fram till ledens början väster om Fredros-korsningen.

En alternativ parkering finns vid Gamla fotbollsplanen (59.943603, 12.685858) strax norr om Fredros-korsningen längs väg 885, för den som vill kombinera Finnvägen och Bruksleden för att gå en rundslinga på 8 km.

Linje 112 Arvika-Mitandersfors passerar efter drygt 30 min hållplatsen "Gamla affären, Fredros" cirka 38 km från Arvika busstation. För tidtabeller se Värmlandstrafik (varmlandstrafik.se)

## Beskrivning från söder mot norr


### Fredros – Lövhöjden, 2,7 km

Från korsningen vid Gräsmarksvägen följer man ledstolpar med orange markering ca 300 m längs grusvägen mot Mitandersfors. I den första kurvan börjar ledskyltningen för Finnvägen, där leden går in i skogen.

Kärrvägen går genom blandskog och avlöses av ett hygge där man kan se sjön Lill-Treen söderut. Efter en sträcka av övervägande granskog möter leden återigen grusvägen mot Mitandersfors, som man korsar.



Sjön Treen skymtas, Fredros.



Stenröse vid Lövhöjden.



Arbetshäst på Finnvägen igen, men nu för spångläggning.

# FINNVÄGEN 21 KM



**Svårighetsgrad:** medel

**Markeringar:** orange

**Rekommenderade skor:** kängor

**Terräng:** utsikt, övervägande barrskog, kulturhistoria, vattendrag, kortare sträckor på grusväg

**Uppdaterad:** 2024-01-29

En stig fortsätter väster om grusvägen och kommer snart upp till ett avverkat område vid Södra Karlstorp, där leden följer i kanten av hygget och passerar norr om boningshuset. Leden fortsätter in genom tät granskog.

Halvvägs till Danielstorp, cirka 100 m efter att man gått över bäcken, låg torpet Övre Mesbråten 50 m väster om leden, vars återstod är väl dolt av skog. Här fanns långt tillbaka en lönnkrog, där man olovligt sålde alkoholdrycker<sup>1</sup>. Framme vid Danielstorp går man i åkerkanten och ser lämningarna efter imponerande ladugård av natursten, som lär ha byggts under slutet av 1800-talet. Gården var bebodd fram till 1940-talet. Här finns ett bänkbord för en paus.

Kärrvägen leder vidare genom granskog upp mot Lövhöjden. Platsen är en gammal bosättning från 1600-1700-talet, förmodligen bebodd av invandrande finnar då rökstugor ska ha funnits. Det hus som ännu står kvar dateras till slutet av 1700-talet. Intill leden finns lämningar efter en uppläggningsplats för likkistor<sup>2</sup>. Finnarna som bodde i Axland och Bogen ska ha stannat här för nattlogi när de skulle transportera sina döda till Gunnarskogs kyrka.

## **Lövhöjden - Västra Abborrsjön, 3,5 km (gården V:a Abborrsjön 4,0 km)**

Istället för att fortsätta på den skogsväg som förbinder Lövhöjden med nästa by, Abborrsjön, viker leden mot nordväst mot Västra Abborrsjön. Där går man genom blandterräng med granskog, hyggen och över små vattendrag.

I närheten av Finnle-skylden (uttalas Finn-lé) finns ett flyttblock där kusinerna Kerstin och Karin en gång fick klättra upp för att rädda sig från en björn. Flickorna vallade gårdens djur och kallade på hjälp från gårdsfolket med sitt bockhorn. En häst blev så svårt skadad att den fick avlivas<sup>2</sup>. Med "lé" menas en öppning i gärdesgård, där man skjuter träslanorna sidledes för passage istället för att öppna en grind.

Leden fortsätter längs en ås med fin skogsterräng med mer inslag av tall, bergsunderlag och ljungpartier. På åsen finns en plats som kallas Manslagarna. Enligt sägnen ska någon ha blivit "manslagen"/dödad här, möjligen ett vådaskott vid en jakt på hästtjuvar i slutet av 1600-talet, omnämnt i Fryksändes härads dombok<sup>3</sup>. Efter cirka 3 km blickar man ut över Västra Abborrsjön och längre fram några enstaka bebodda gårdar. 300 m öster om Västra Abborrsjön ligger Rävängen, var rökstugedel finns vid Gunnarskogs hembygdsgård.

## **Västra Abborrsjön (gården) - Axland, 3,8 km**

Efter en passage över grusvägen (biltrafik kan förekomma) fortsätter leden längs en mindre grusväg/traktorväg förbi ett gammalt täljstensbrott som gett material till många av bygdens kaminer. Längre norrut passerar man Myrtorpet. Efter cirka 1 km korsar leden ytterligare en grusväg och passerar snart Rönningsmyren.



Danielstorp



Granskog, mossa och bäckar.



Västra Abborrsjön

# FINNVÄGEN 21 KM



Svårighetsgrad: medel

Markeringar: orange

Rekommenderade skor: kängor

Terräng: utsikt, övervägande barrskog, kulturhistoria, vattendrag, kortare sträckor på grusväg

Uppdaterad: 2024-01-29

## Axland - Prästgårdshöjden, 4,3 km

500 m öster om Axland viker man av rakt västerut och går längs skoterleden en bit. Efter att ha korsat två grusvägar följer man en liten grusväg mot nordväst drygt 1 km. Grusvägen går i en böj söder om Nystugan, för att undvika att korsa genom trädgården. Efter ytterligare 1 km tar leden av västerut och in i terrängen igen.

Efter ett lite blött område med spångar, når man finntorpslämningen Pundashöjden. Namnet kan komma från en Eskil Puntainen som står omnämnd i Axlands skattelängd från 1664-1673<sup>4</sup>. Leden fortsätter längs foten av höjden svagt mot nordväst för att sedan i nordlig riktning gå uppför Pipoberget. Detta är en av de brantare stigningarna.

Leden korsar en timmerväg och efter ett stycke tallskog och ljung, kommer ett vägval. Vill man fundera på saken, finns ett bänkbord för att fika en stund. Avfarten österut leder brant nedför till Bogens röda träkyrka efter dryga kilometern. Vill man fortsätta på leden väljer man stigen västerut mot Mitandersfors.

## Prästgårdshöjden - Källershöjden, 4,5 km

Ljung och tall ersätt med granskog i takt med sjunkande altitud. Efter stigskalet har man cirka 1,3 km ner till Ratahokyrkans stora stenblock.


Kärrvägen övergår i timmerväg som passerar Boströmsåsen. Efter 1 km tar man höger i korsningen, följer bilvägen 200 m och tar vänster in på stigen uppför Nybackshöjden. Efter 500 m syns tjärnet Samackolamp i väst.

Ännu en brant, men lite mer utdragen stigning tar dig upp på Jorslaberget. Med nedstigningen på andra sidan kommer ett sankt parti, innan du kommer ut på en timmerväg. Om du går utför på den kommer du ner till Mitandersfors direkt. Följer du den uppför kommer du på Finnskogsleden uppe på Källershöjden. Efter 200 m upp mot höjden passerar du en timmerväg som tar av söderut, men för att komma på Finnskogsleden fortsätter du istället mot nordväst ytterligare 200 m.

Här slutar Finnvägen och du kan välja att fortsätta söderut (Finnskogsleden mot Håvilrsrud, 16,5 km) eller norrut (Finnskogsleden mot Mitandersfors 1,5 km) genom skogsterräng.



Rönningberget



Tallskog nära Rönningmyren.



Bänkbord vid stigskalet på Prästgårdshöjden.

# FINNVÄGEN 21 KM



Svårighetsgrad: medel

Markeringar: orange

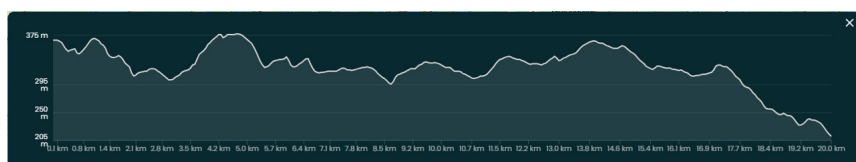
Rekommenderade skor: kängor

Terräng: utsikt, övervägande barrskog, kulturhistoria, vattendrag, kortare sträckor på grusväg

Uppdaterad: 2024-01-29

## Höjdkurva för Finnvägen

Kurvan visar den södra delen av leden till höger och den norra delen till vänster. För en interaktiv karta, där du kan se höjden för olika platser, sök upp [www.naturkartan.se](http://www.naturkartan.se). Förstora kartvyn genom att klicka på symbolen med grön ram till höger nedan. Klicka sedan på den inringade symbolen. Rör pekaren över höjdkurvan för att se motsvarande position på kartan.




Ljung och blandskog på Prästgårdshöjden.

Källa:

<sup>1</sup>Bättre sent än aldrig, Lars Persson, s100, 2<sup>3</sup> s 101.

<sup>4</sup>Torsby Finnskogscentrum, Berit Andersson



Ratahokyrkans stora stenblock.



Bogens kyrka, byggd 1849-51.