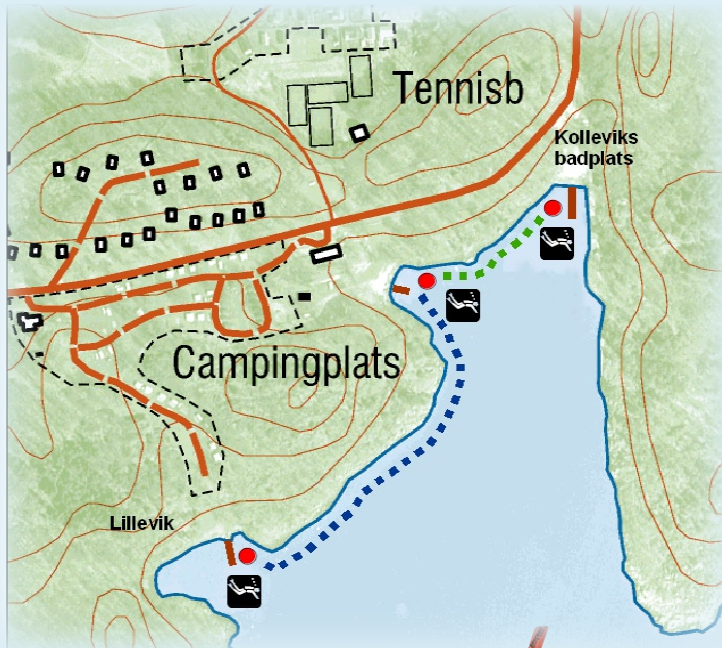


Leden är uppdelad i två svårighetsgrader: **en enklare del på mycket grunt vatten - grön markering** och **en svårare del på lite djupare vatten - blå markering**. Den enklare delen av leden är markerad med en gul slang på botten mellan skyltarna. Den totala leden är knappt 500 meter lång.

Längs med leden är informationsskyltar placerade på botten och de är markerade med en boj vid ytan. Skyltarna går att läsa från ytan vid normala siktförhållanden.



Godkänd ur sekretessynpunkt för spridning. Lantmäteriverket dnr. 106-2004/188

För att snorkla krävs cyklop (eller simglasögon) och snorkel. Många använder simfötter för att kunna simma snabbare. Detta finns att hyra i kiosken på Kolleviks camping. Om man är frusen kan det vara skönt att ha en vådräkt som värmer lite.



Så snart det finns en tom yta ledig passar alger, havstulpaner och andra smådjur på att slå sig ned där. För att informationsskyltarna ska gå att läsa finns det en diskborste vid varje informationsskylt. På så sätt kan du hjälpa till och borsta bort påväxten vid behov.

Viktigt att tänka på

Snorkla aldrig ensam och se till att det finns någon på land som hela tiden vet var du befinner dig. Barn bör snorkla i sällskap av simkunnig vuxen.

Var försiktig så att du inte trasslar in dig i bojkedjor eller annan utrustning som hör till snorklingsleden!

Vattnet i Kollevik är ofta kallt. Ta en paus och värm dig en stund på land ifall du börjar frysa.

Undvik snorkling vid stark vind. Det är möjligt att påbörja snorklingen på olika ställen, men var uppmärksam så att du inte krockar med andra snorklare.

All snorkling sker på egen risk!!!



Foto: Jenny Hertzman

Hitta hit: Kör mot Karlshamns centrum och följ skyltning mot Kollevik!



GPS-koordinater:
Lat: 56° 9' 572"
Long: 14° 53' 451"

Snorklingsleden har finansierats av Naturvårdsverket och etablerats genom ett samarbete mellan Karlshamns kommun, Sydkustens sportdykarklubb i Karlshamn samt Länsstyrelsen i Blekinge inom biosfärsamarbetet Blekinge Arkipelag (www.blekingearkipelag.se).



Länsstyrelsen i Blekinge län, januari 2010

Kolleviks snorklingsled

Snorklingsleden är en naturstig under vatten. Här finns allt från blåmusslor och tångräkor till plattfiskar och maneter. Med lite tur är det möjligt att se både öring och gädda.


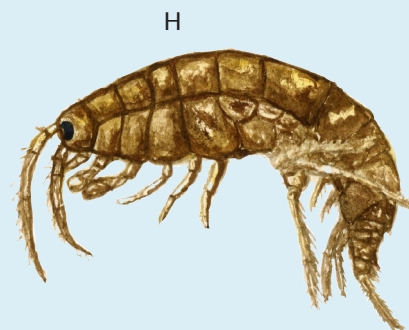
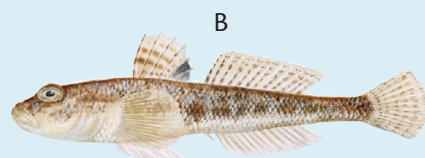
Leden går genom olika marina landskap med både älgräsängar på sandbotten och blåstångsskogar på stenbotten. Informationsskyltar på botten beskriver arter som är vanliga att se i havet utanför Blekinges kust.



Foto: Erik Wijnblad

Kommer du ihåg namnen på växterna och djuren på skyltarna?

Para ihop rätt bild med rätt namn. Rätt svar finns i höger marginal.



- | | |
|------------------------|---------------|
| 1) Blåstång | 8) Tångmärla |
| 2) Tångräka | 9) Ålgräs |
| 3) Sjustrålig smörbult | 10) Blåmussla |
| 4) Pungräka | 11) Gädda |
| 5) Torsk | 12) Tånglus |
| 6) Havstulpan | 13) Sandstubb |
| 7) Sandmussla | 14) Öronmanet |

Fotografier: A: www.ingvaris.se; C: Jon Olav Bjørndal; D, E, G: Martin Stålhammar; F, J, M: Jenny Hertzman; N: Börge Pettersson Illustrationer: B, H, L: C. Bollner/azote.se; I: R. Kautsky/azote.se; K: Martin Stålhammar