

HAGASJÖN


635878 137392 Gnosjö kommun, Jönköpings län

Huvudavrinningsområde	101, Nissan
Höjd över havet	166,6 m
Areal	0,12 km ²
Maxdjup	10,3 m
Medeldjup	3,9 m
Volym	0,448 m ³ (miljoner m ³)
Avr.-område	0,6 km ²
Teor. oms.-tid	1,8 år

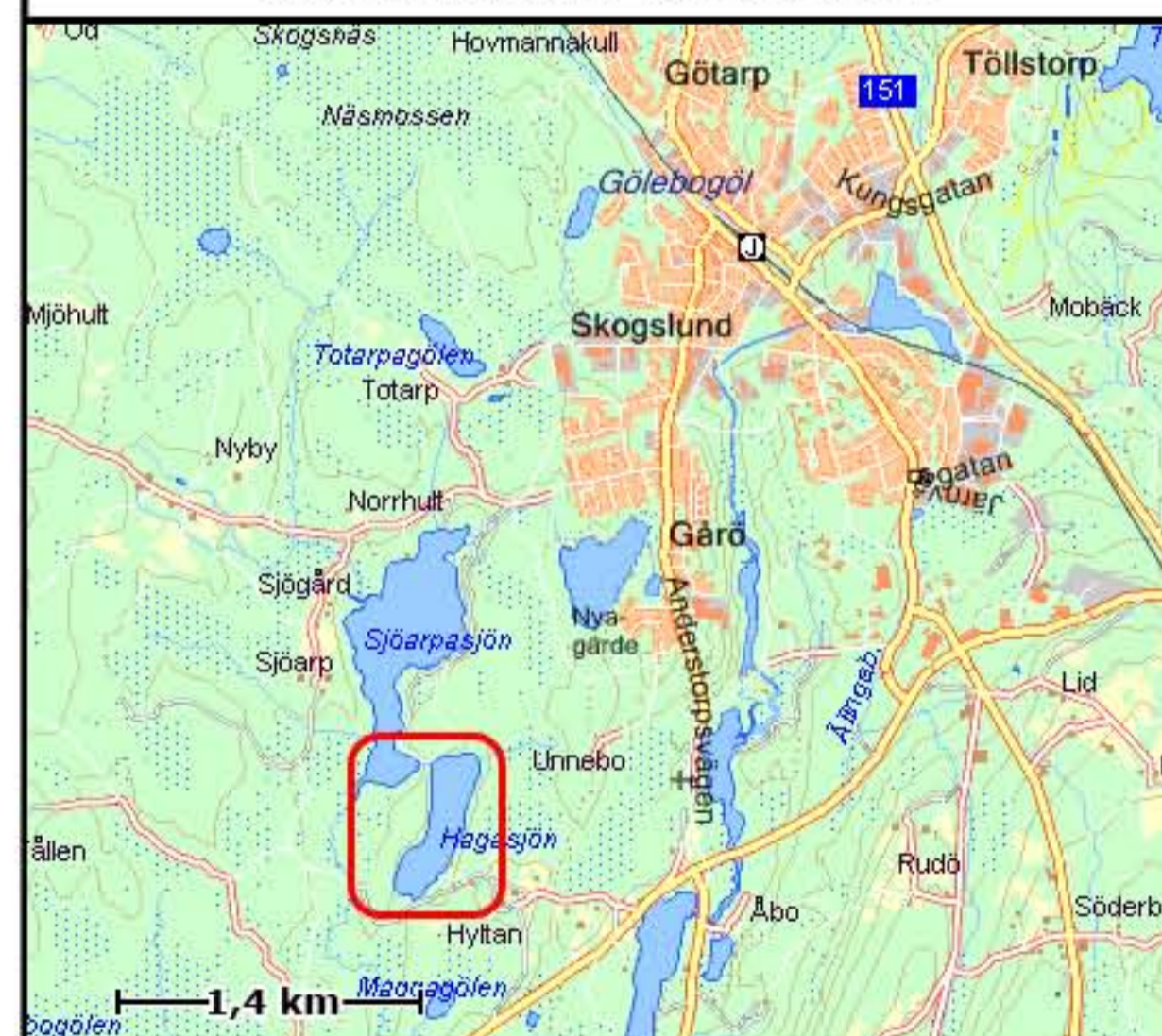
Djupangivelser i meter, avvikelser kan förekomma.
Djupangivelser refererar till att vattenytan är vid landvegetationens gräns. "normalvattenstånd".

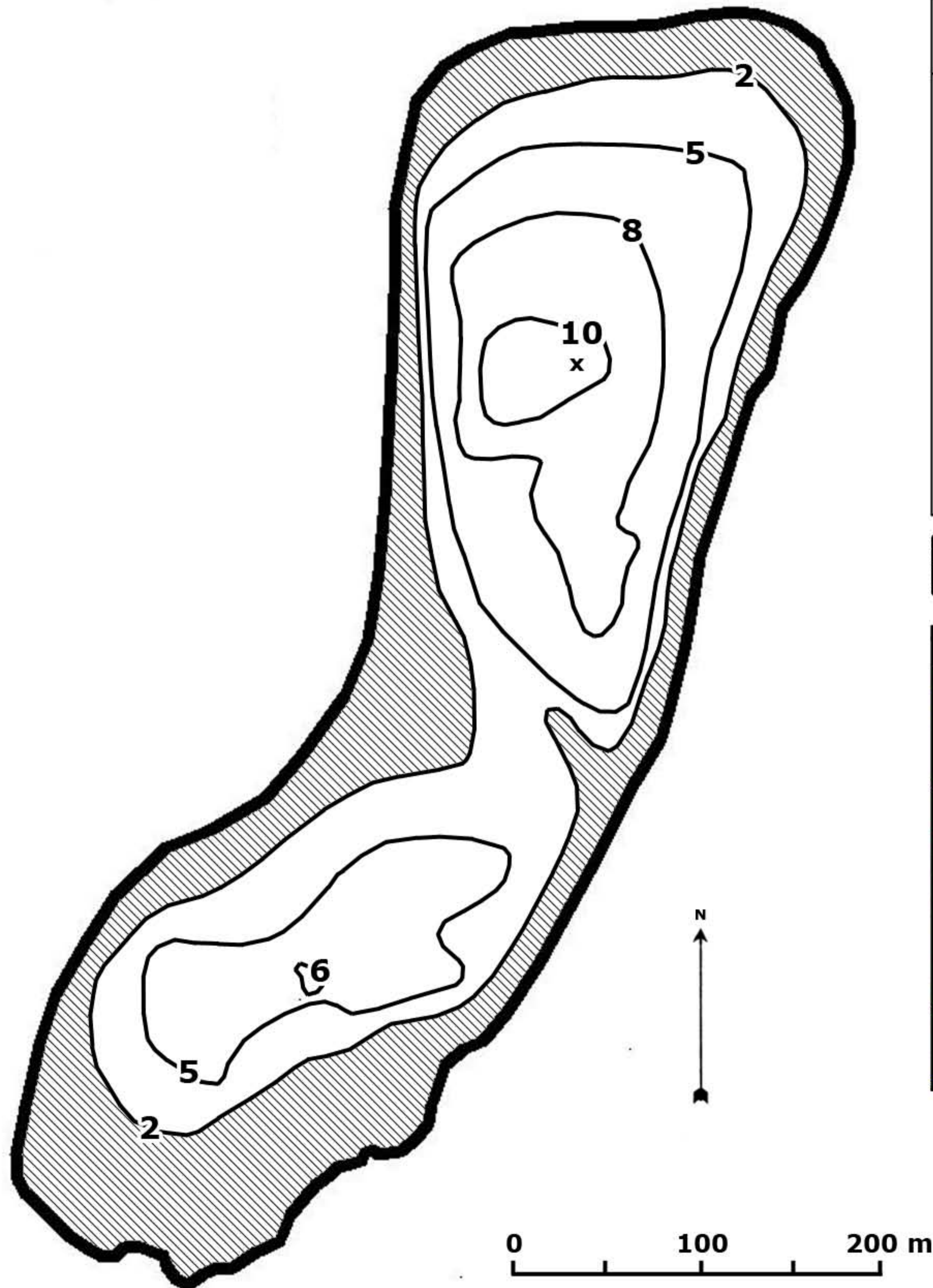
Upprättad December, 2008:
Mikael Melle, Cybera

Lodning Juli, 2008:
Mikael Melle, Cybera

 = ≤ 2,0 m

Kartöversikt HAGASJÖN





HAGASJÖN


635878 137392 Gnosjö kommun, Jönköpings län

Huvudavrinningsområde	101, Nissan
Höjd över havet	166,6 m
Areal	0,12 km ²
Maxdjup	10,3 m
Medeldjup	3,9 m
Volym	0,448 m ³ (miljoner m ³)
Avr.-område	0,6 km ²
Teor. oms.-tid	1,8 år

Djupangivelser i meter, avvikelser kan förekomma.
Djupangivelser refererar till att vattenytan är vid landvegetationens gräns. "normalvattenstånd".

Upprättad December, 2008:
Mikael Melle, Cybera

Lodning Juli, 2008:
Mikael Melle, Cybera

 = ≤ 2,0 m

Kartöversikt HAGASJÖN

