

SJÖARPASJÖN


635939 137381 Gnosjö kommun, Jönköpings län

Huvudavrinningsområde	101, Nissan
Höjd över havet	166,6 m
Areal	0,31 km ²
Maxdjup	11,9 m
Medeldjup	4,0 m
Volym	1,23 m ³ (miljoner m ³)
Avr.-område	7,2 km ²
Teor. oms.-tid	0,45 år

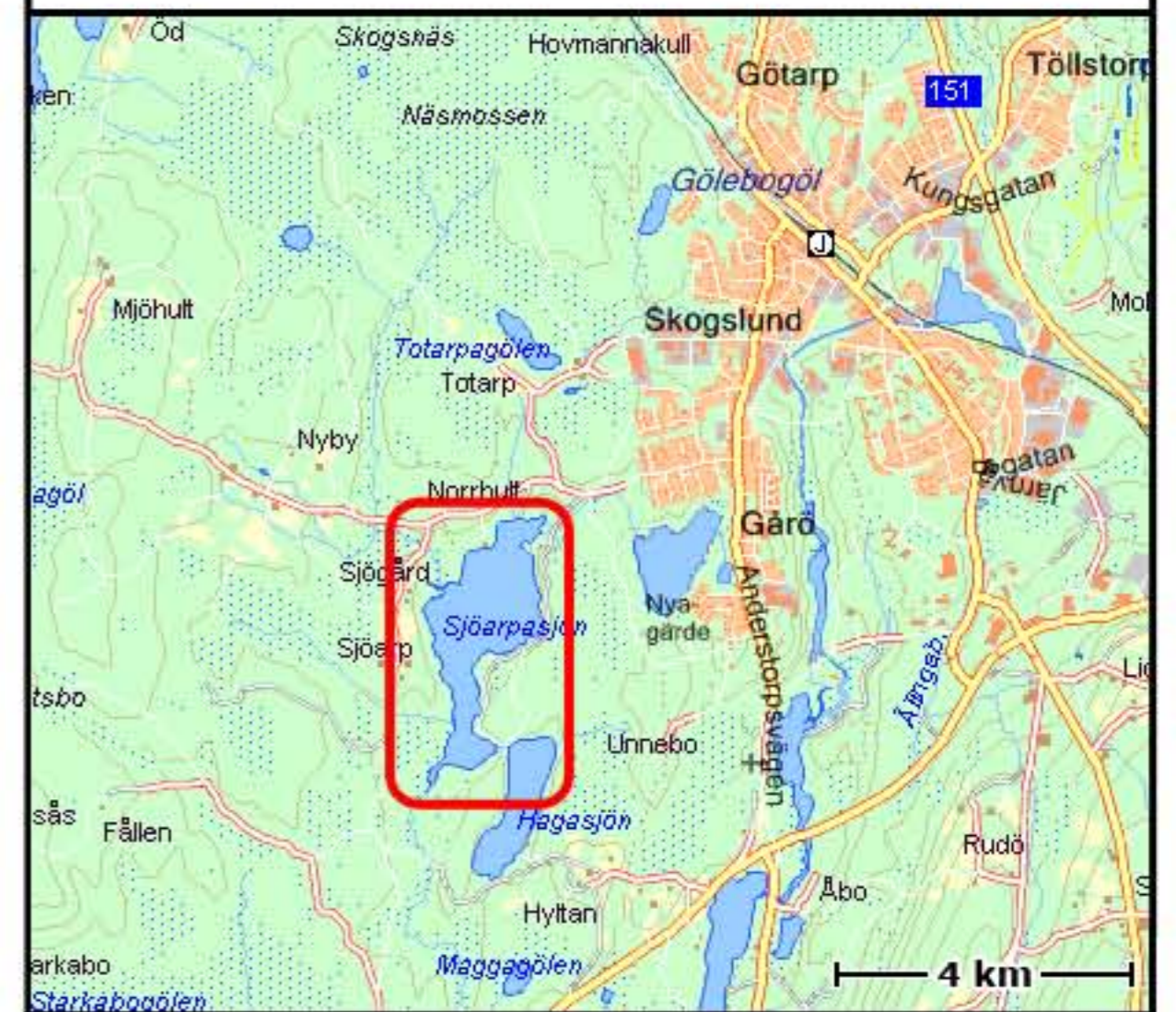
Djupangivelser i meter, avvikelser kan förekomma.
Djupangivelser refererar till att vattenytan är vid landvegetationens gräns. "normalvattenstånd".

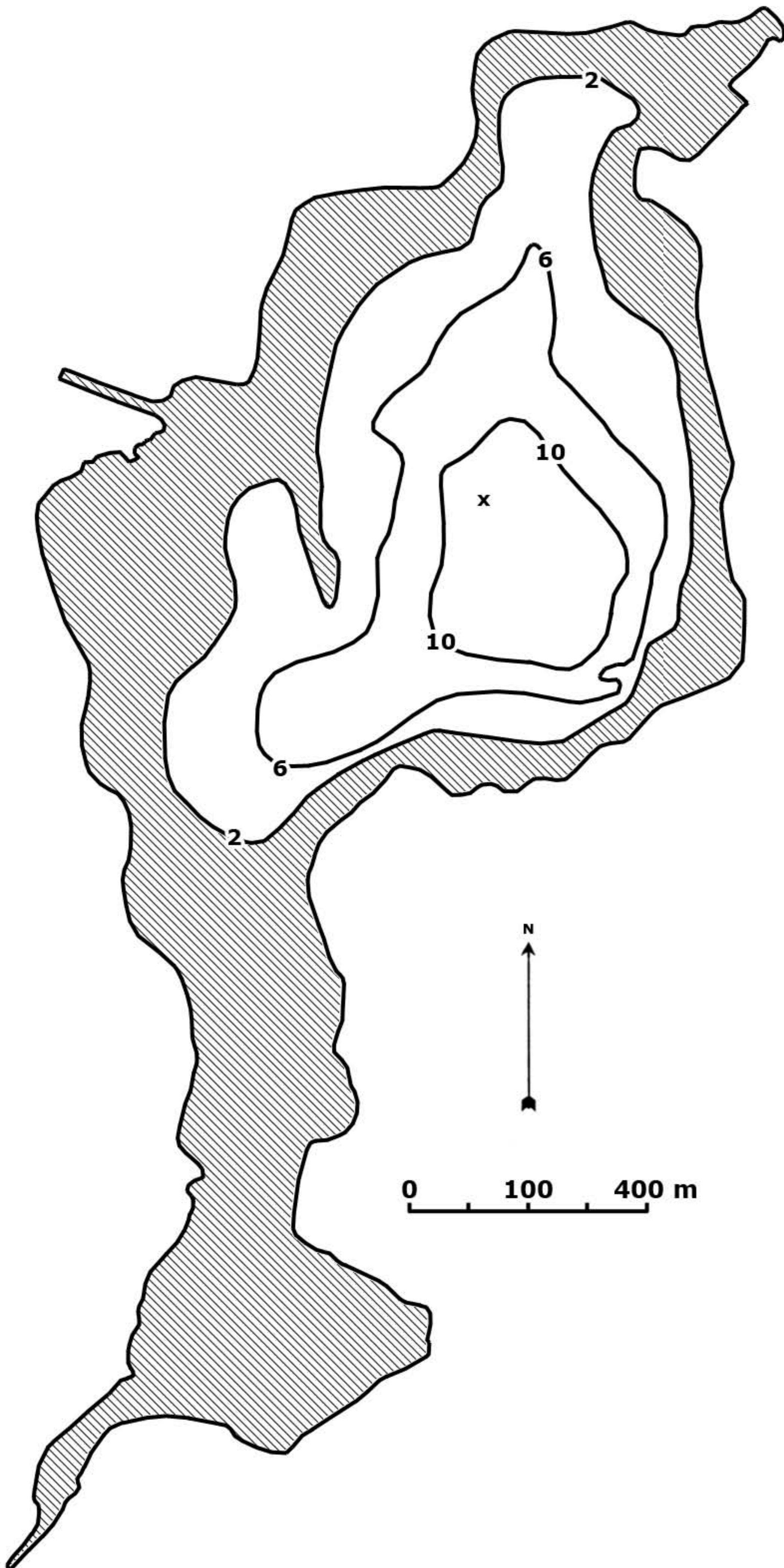
Upprättad December, 2008:
Mikael Melle, Cybera

Lodning Juli, 2008:
Mikael Melle, Cybera

 = ≤ 2,0 m

Kartöversikt SJÖARPASJÖN





SJÖARPASJÖN

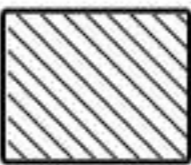
635939 137381 Gnosjö kommun, Jönköpings län

Huvudavrinningsområde	101, Nissan
Höjd över havet	166,6 m
Areal	0,31 km ²
Maxdjup	11,9 m
Medeldjup	4,0 m
Volym	1,23 m ³ (miljoner m ³)
Avr.-område	7,2 km ²
Teor. oms.-tid	0,45 år

Djupangivelser i meter, avvikelser kan förekomma. Djupangivelser refererar till att vattenytan är vid landvegetationens gräns. "normalvattenstånd".

Upprättad December, 2008:
Mikael Melle, Cybera

Lodning Juli, 2008:
Mikael Melle, Cybera

 = ≤ 2,0 m

Kartöversikt SJÖARPASJÖN

