


SUNNERBOSJÖN

635531 137538 Gnosjö kommun, Jönköpings län

Huvudavrinningsområde	101, Nissan
Höjd över havet	188 m
Areal	0,14 km ²
Maxdjup	6,8 m
Medeldjup	2,3 m
Volym	0,31 m ³ (miljoner m ³)
Avr.-område	5,4 km ²
Teor. oms.-tid	0,21 år

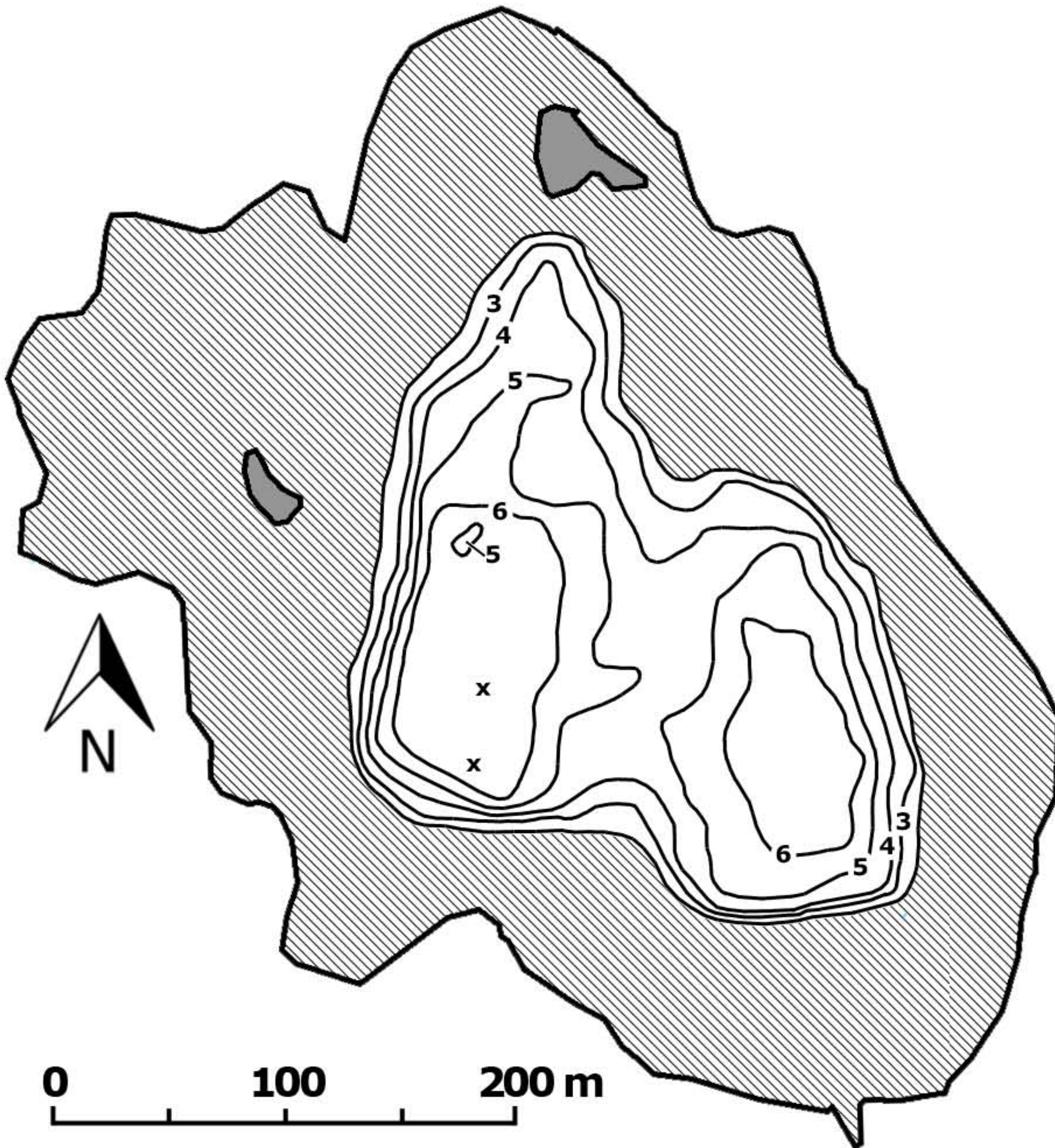
Djupangivelser i meter, avvikelser kan förekomma.
 Djupangivelser refererar till att vattenytan är vid landvegetationens gräns. "normalvattenstånd".
 "x" markerar maxdjupet.

Upprättad 2013:
 Cybera, Mikael Melle

 = ≤ 2,0 m

Kartöversikt SUNNERBOSJÖN






SUNNERBOSJÖN

635531 137538 Gnosjö kommun, Jönköpings län

Huvudavrinningsområde	101, Nissan
Höjd över havet	188 m
Areal	0,14 km ²
Maxdjup	6,8 m
Medeldjup	2,3 m
Volym	0,31 m ³ (miljoner m ³)
Avr.-område	5,4 km ²
Teor. oms.-tid	0,21 år

Djupangivelser i meter, avvikelser kan förekomma.
 Djupangivelser refererar till att vattenytan är vid landvegetationens gräns. "normalvattenstånd".
 "x" markerar maxdjupet.

Upprättad 2013:
 Cybera, Mikael Melle

 = ≤ 2,0 m

Kartöversikt SUNNERBOSJÖN

