

HÄREN


635589 137323 Gnosjö kommun, Jönköpings län

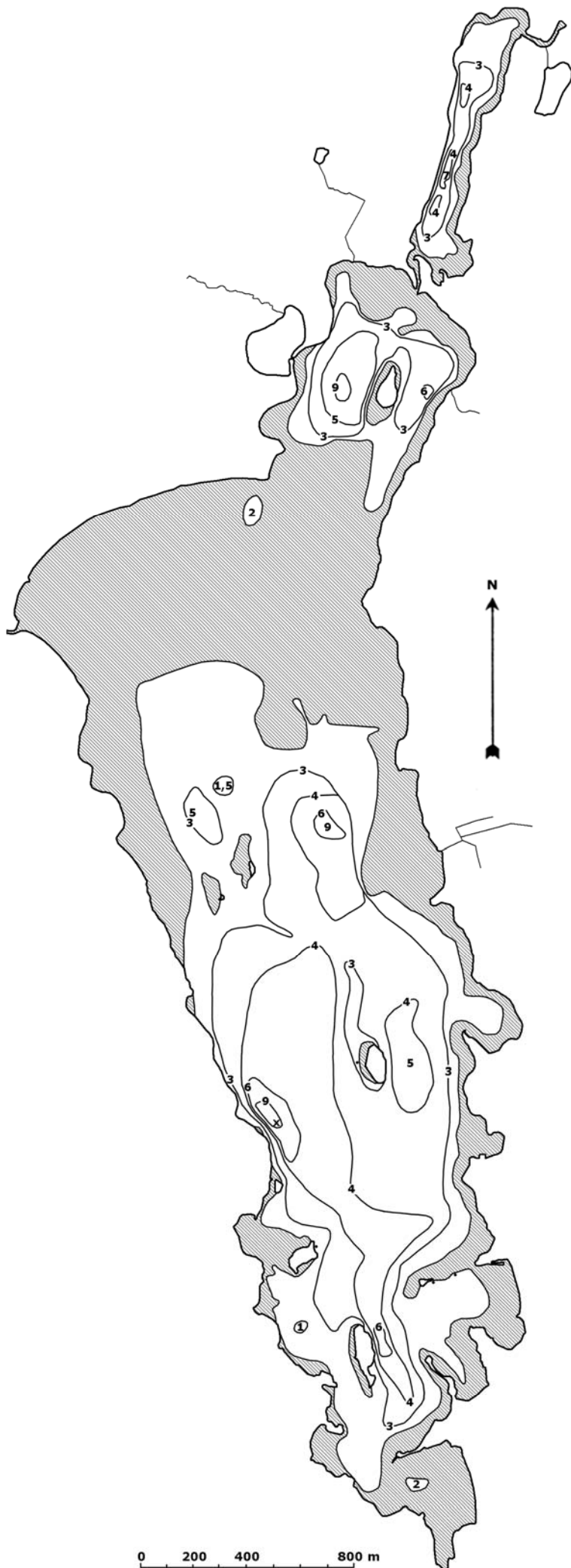
Huvudavrinningsområde	101, Nissan
Höjd över havet	163 m
Areal	4,01 km ²
Maxdjup	10,7 m
Medeldjup	2,6 m
Volym	10,4 m ³ (miljoner m ³)
Avr.-område	106,9 km ²
Teor. oms.-tid	0,24 år
Topografiskt kartblad	6D SV

Djupangivelser i meter, avvikelser kan förekomma.
Djupangivelser refererar till att vattenytan är vid landvegetationens gräns. "normalvattenstånd".

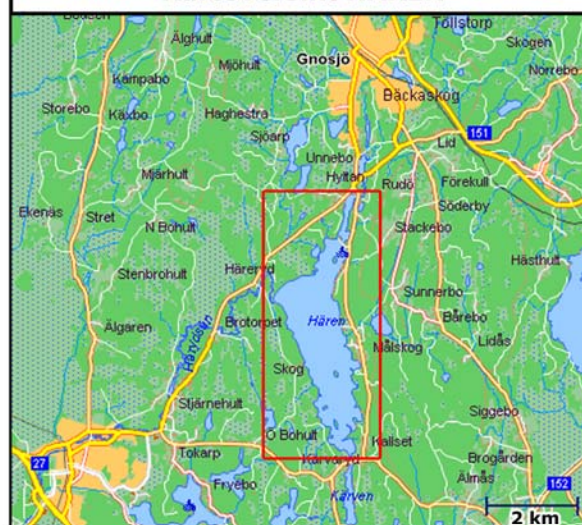
Upprättad 2006:
Mikael Melle, Cybera

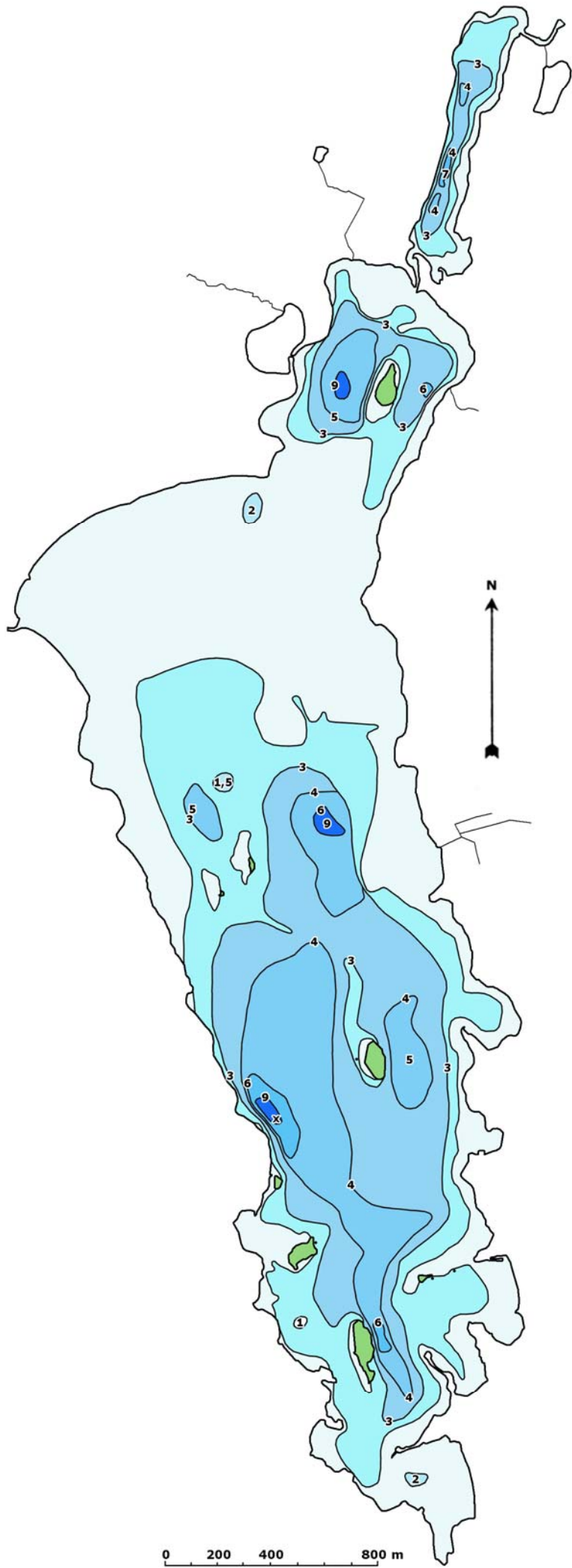
Lodning 2006:
Mikael Melle, Pehr Dufberg, Agne Wackhammar

 = ≤ 1,5 m



Kartöversikt HÄREN





HÄREN


635589 137323 Gnosjö kommun, Jönköpings län

Huvudavrinningsområde	101, Nissan
Höjd över havet	163 m
Areal	4,01 km ²
Maxdjup	10,7 m
Medeldjup	2,6 m
Volym	10,4 m ³ (miljoner m ³)
Avr.-område	106,9 km ²
Teor. oms.-tid	0,24 år
Topografiskt kartblad	6D SV

Djupangivelser i meter, avvikelser kan förekomma.
Djupangivelser refererar till att vattenytan är vid landvegetationens gräns. "normalvattenstånd".

Upprättad 2006:
Mikael Melle, Cybera

Lodning 2006:
Mikael Melle, Pehr Dufberg, Agne Wackhammar

 = ≤ 1,5 m

