

FLATEN

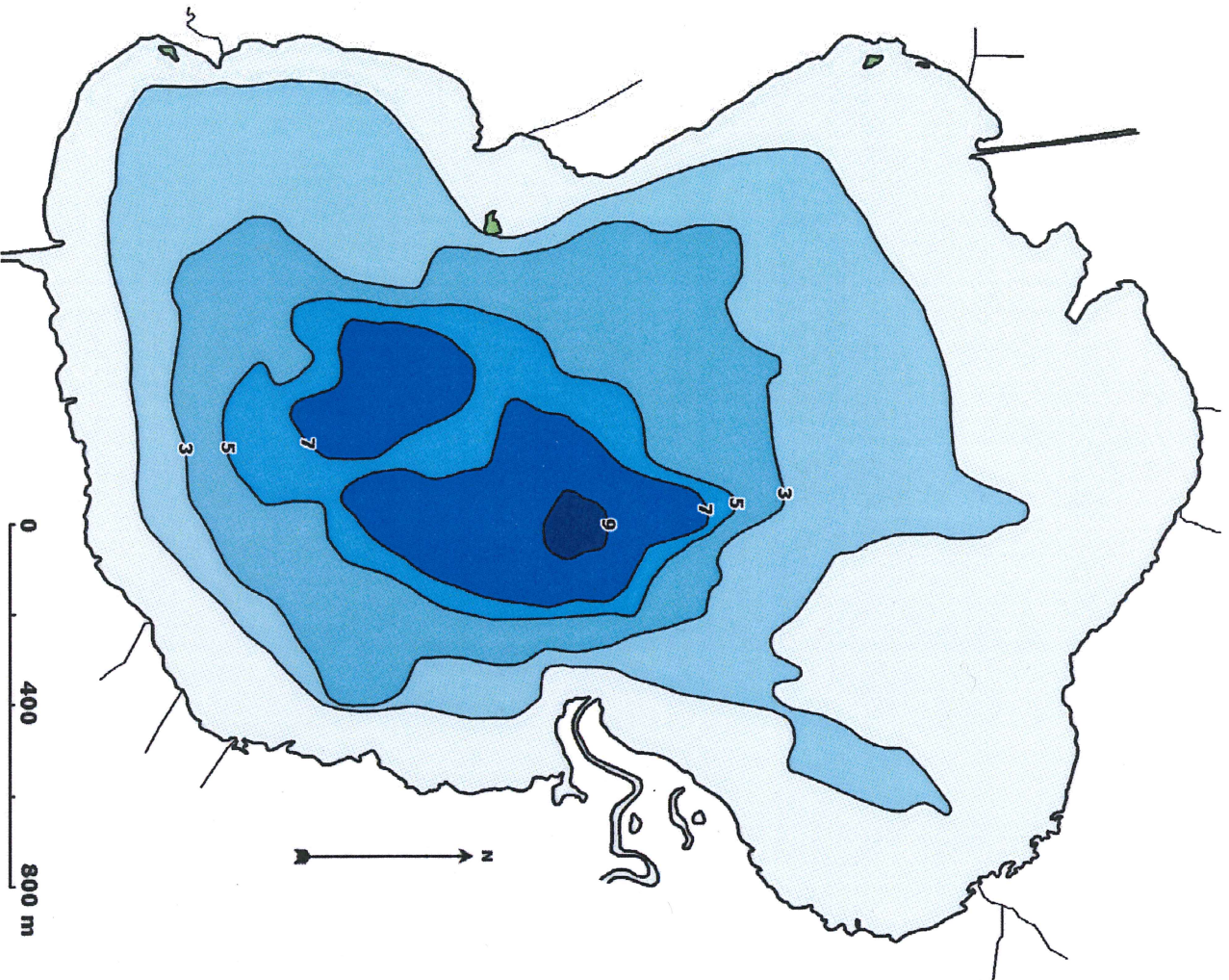
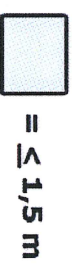
635883 138564 Gnosjö kommun, Jönköpings län

Huvudavrinningsområde	098, Lagan
Höjd över havet	162,5 m
Areal	3,19 km ²
Maxdjup	9,0 m
Medeldjup	2,8 m
Volym	8,86 m ³ (miljoner m ³)
Avr.-område	282,9 km ²
Teor. oms.-tid	0,1 år
Topografiskt kartblad	6D SO

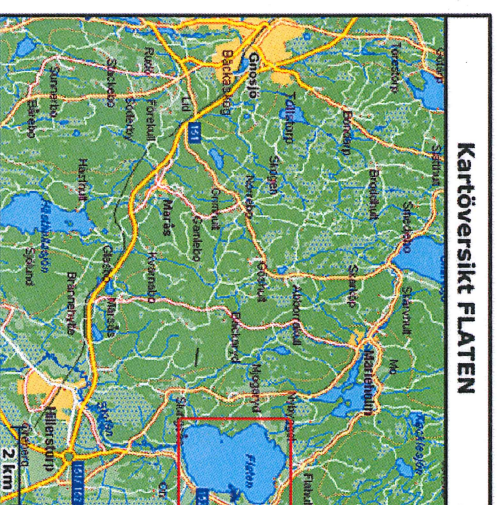
Djupangivelser i meter, avvikelser kan förekomma.
Djupangivelser refererar till att vattenytan är vid landvegetationens gräns. "normalvattenstånd".

Upprättad 2006:
Mikael Melle, Cybera

Lodning 2006:
Mikael Melle, Pehr Durberg, Agne Wackhammar



Kartöversikt FLATEN



FLATEN

635883 138564 Gnosjö kommun, Jönköpings län

Huvudavrinningsområde	098, Lagan
Höjd över havet	162,5 m
Areal	3,19 km ²
Maxdjup	9,0 m
Medeldjup	2,8 m
Volym	8,86 m ³ (inklusive m)
Avr.-område	282,9 km ²
Teor. oms.-tid	0,1 år
Topografiskt kartblad	6D SO

Djupangivelser i meter, avvikelser kan förekomma.
Djupangivelser refererar till att vattenytan är vid
landvegetationens gräns. "normalvattenstånd".

Upprättad 2006:

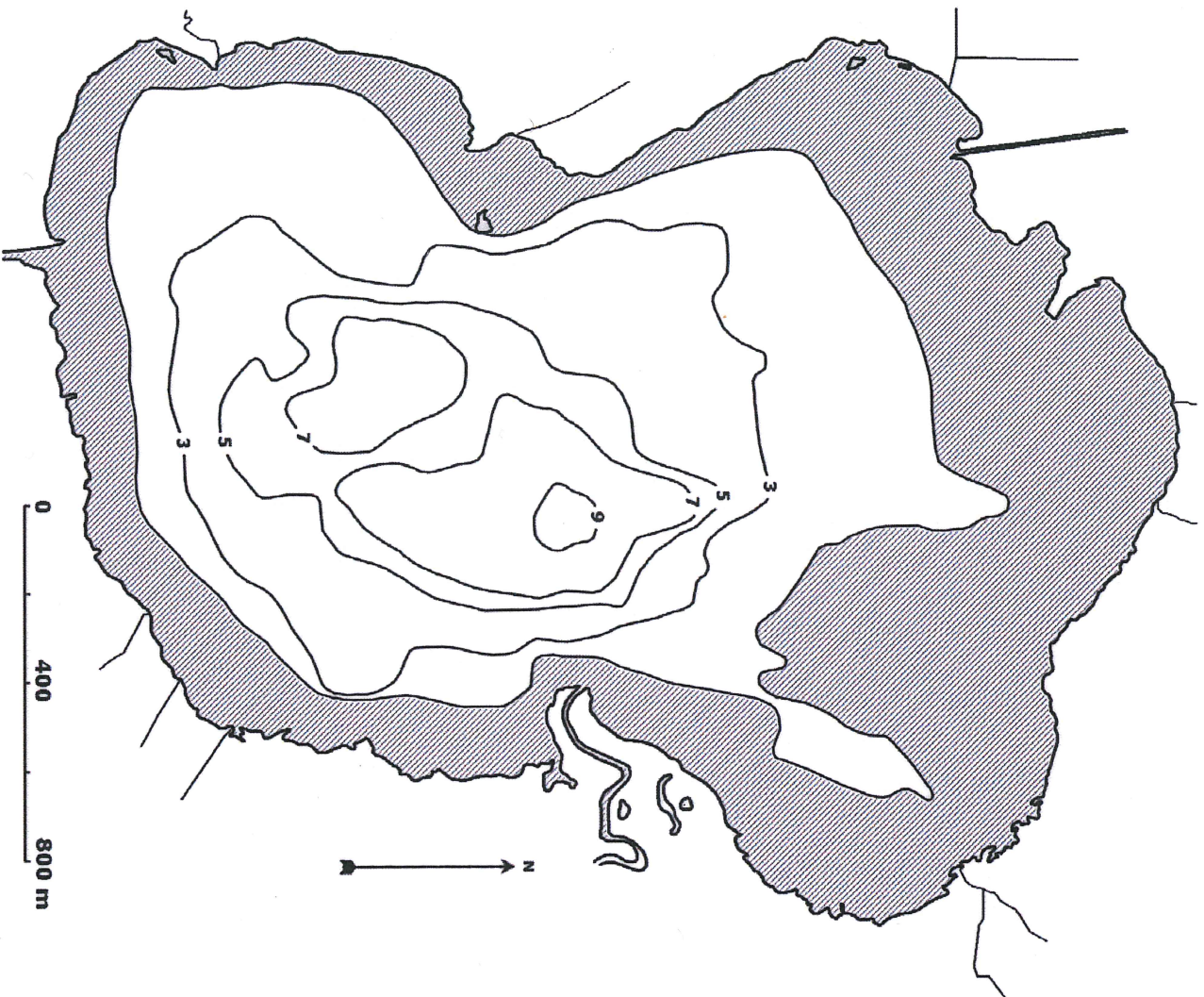
Mikael Melle, Cybera

Ladning 2006:

Mikael Melle, Pehr Duberg, Agne Weckhammar



= ≤ 1,5 m



Kartöversikt FLATEN

