

GÖTARPSSJÖN


636472 137661 Gnosjö kommun, Jönköpings län

Huvudavrinningsområde	101, Nissan
Höjd över havet	198,8 m
Areal	0,53 km ²
Maxdjup	10,6 m
Medeldjup	4,0 m
Volym	2,01 m ³ (miljoner m ³)
Avr.-område	20,6 km ²
Teor. oms.-tid	0,24 år
Topografiskt kartblad	6D SO

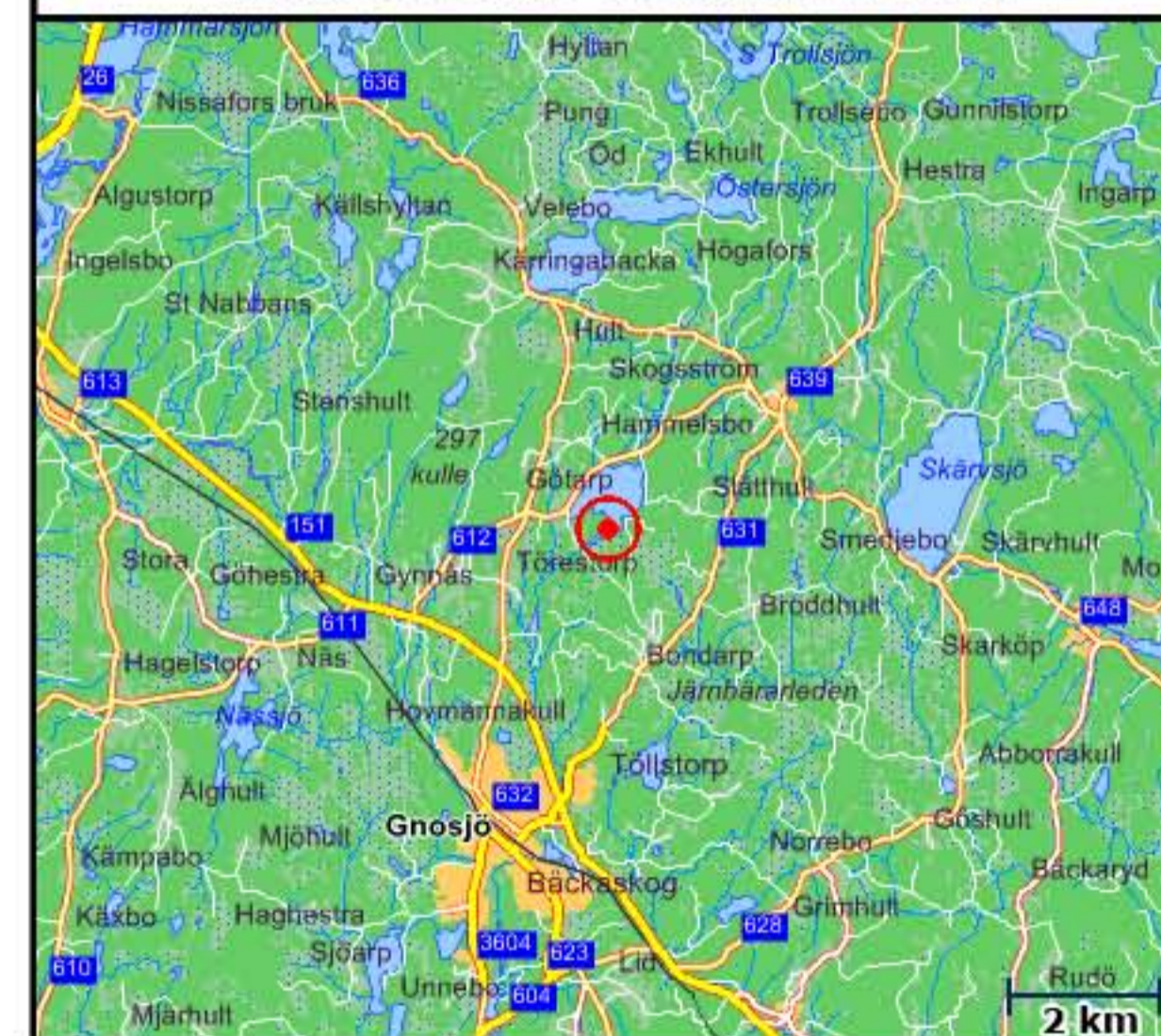
Djupangivelser i meter, avvikelser kan förekomma.
Djupangivelser refererar till att vattenytan är vid landvegetationens gräns. "normalvattenstånd".

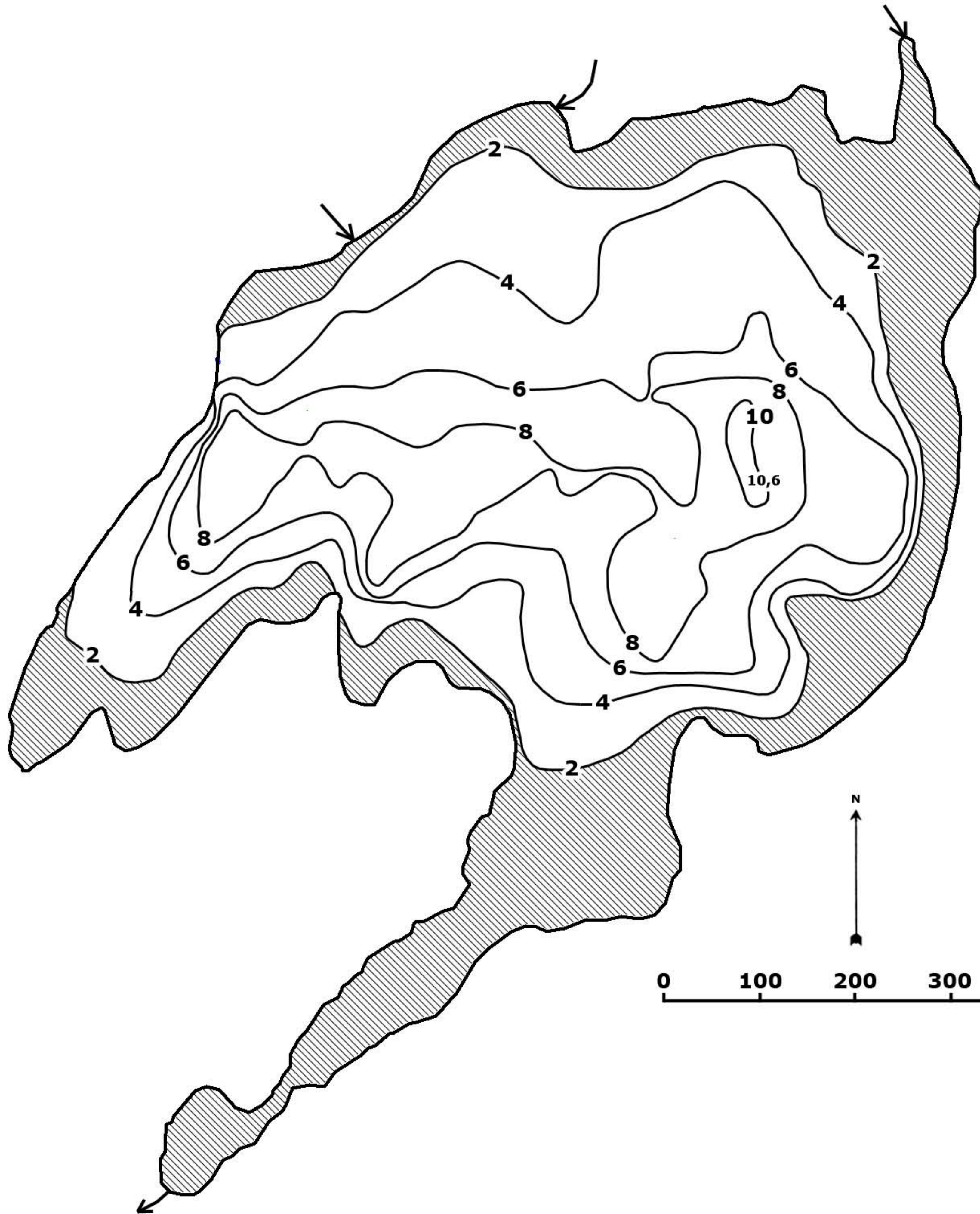
Upprättad Augusti, 2007:
Mikael Melle, Cybera

Lodning Augusti, 2007:
Mikael Melle, Pehr Dufberg

 = ≤ 2,0 m

Kartöversikt GÖTARPSSJÖN





GÖTARPSSJÖN


636472 137661 Gnosjö kommun, Jönköpings län

Huvudavrinningsområde	101, Nissan
Höjd över havet	198,8 m
Areal	0,53 km ²
Maxdjup	10,6 m
Medeldjup	4,0 m
Volym	2,01 m ³ (miljoner m ³)
Avr.-område	20,6 km ²
Teor. oms.-tid	0,24 år
Topografiskt kartblad	6D SO

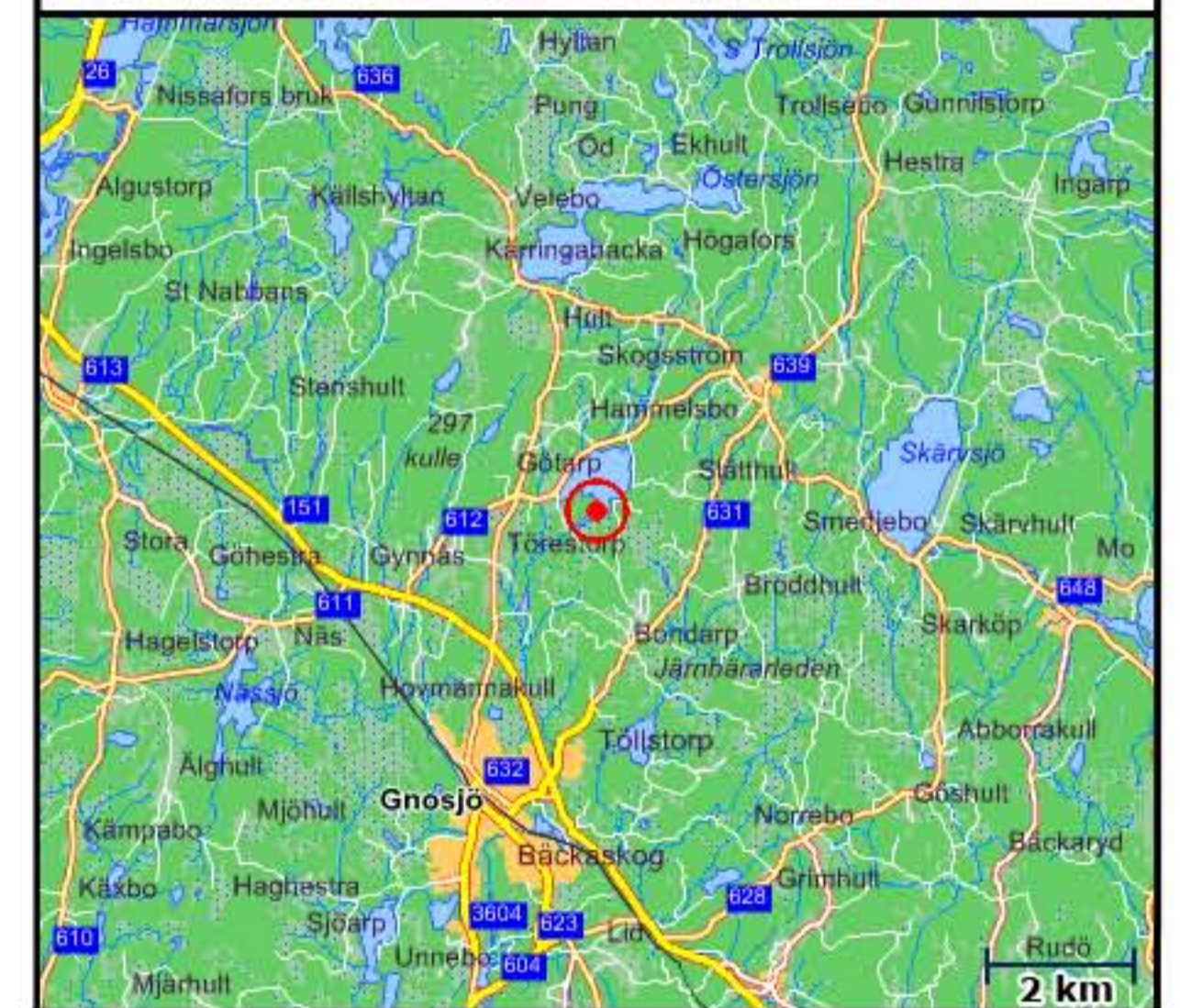
Djupangivelser i meter, avvikelser kan förekomma.
Djupangivelser refererar till att vattenytan är vid landvegetationens gräns. "normalvattenstånd".

Upprättad Augusti, 2007:
Mikael Melle, Cybera

Lodning Augusti, 2007:
Mikael Melle, Pehr Dufberg

 = ≤ 2,0 m

Kartöversikt GÖTARPSSJÖN



0 100 200 300 400 m