

## KRAMPHULTASJÖN

636848 137684 Gnosjö kommun, Jönköpings län

Huvudavrinningsområde	101, Nissan
Höjd över havet	241,7 m
Areal	0,57 km <sup>2</sup>
Maxdjup (x på kartan)	11,4 m
Medeldjup	3,2 m
Volym	1,81 m <sup>3</sup> (miljoner m <sup>3</sup> )
Avr.-område	2,6 km <sup>2</sup>
Teor. oms.-tid	1,7 år
Topografiskt kartblad	6D SO


Djupangivelser i meter, avvikelser kan förekomma.  
Djupangivelser refererar till att vattenytan är vid landvegetationens gräns. "normalvattenstånd".

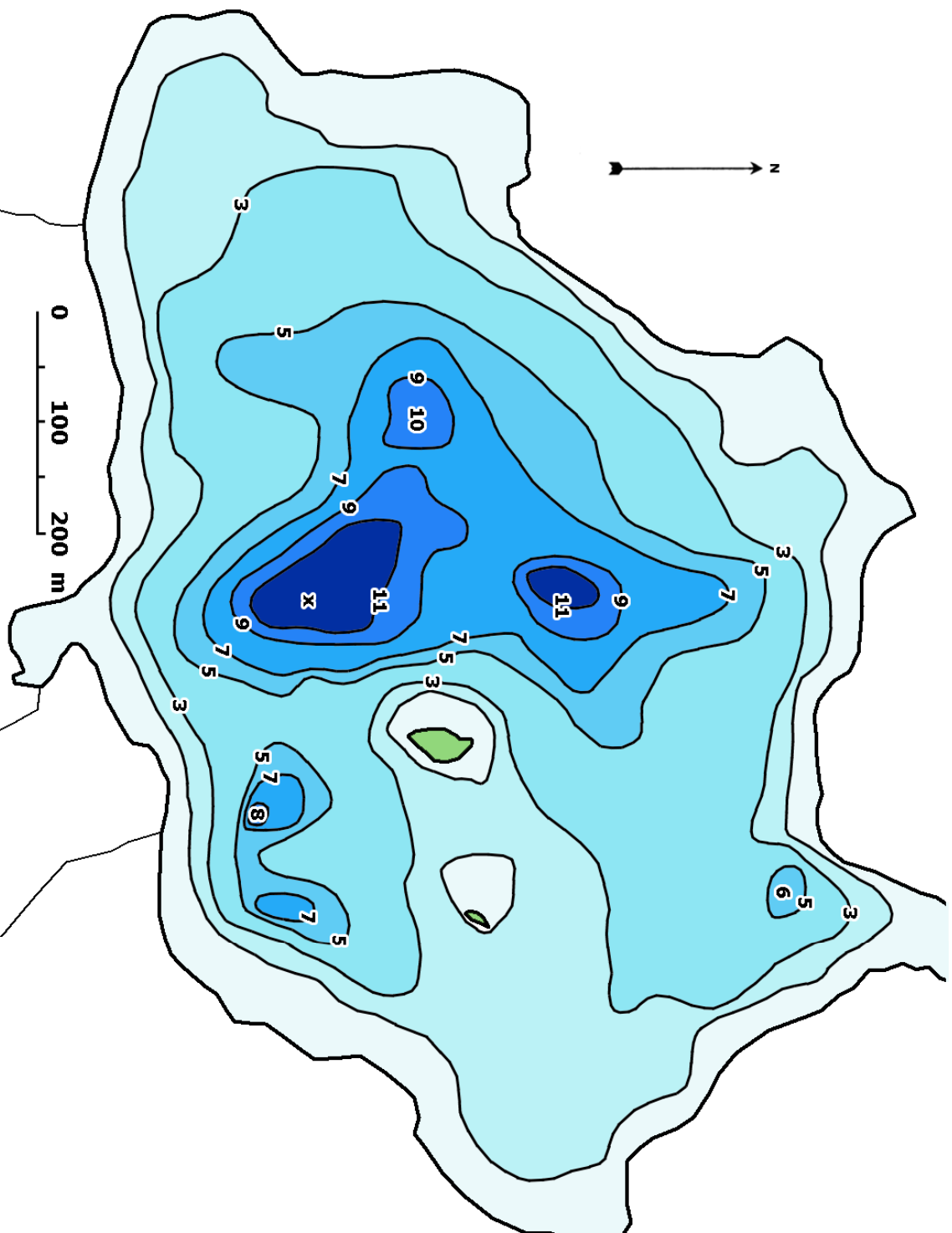
Upprättad 2006:

Mikael Melle, Cybera

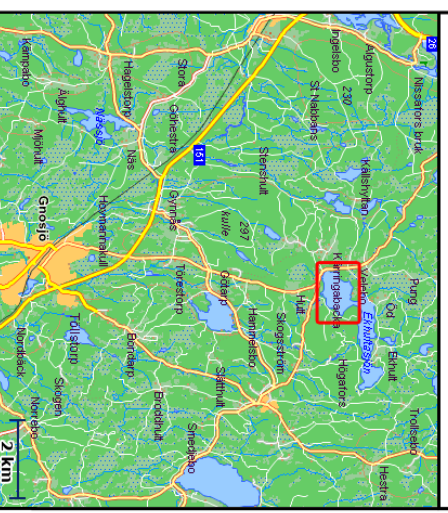
Lodning 2006:

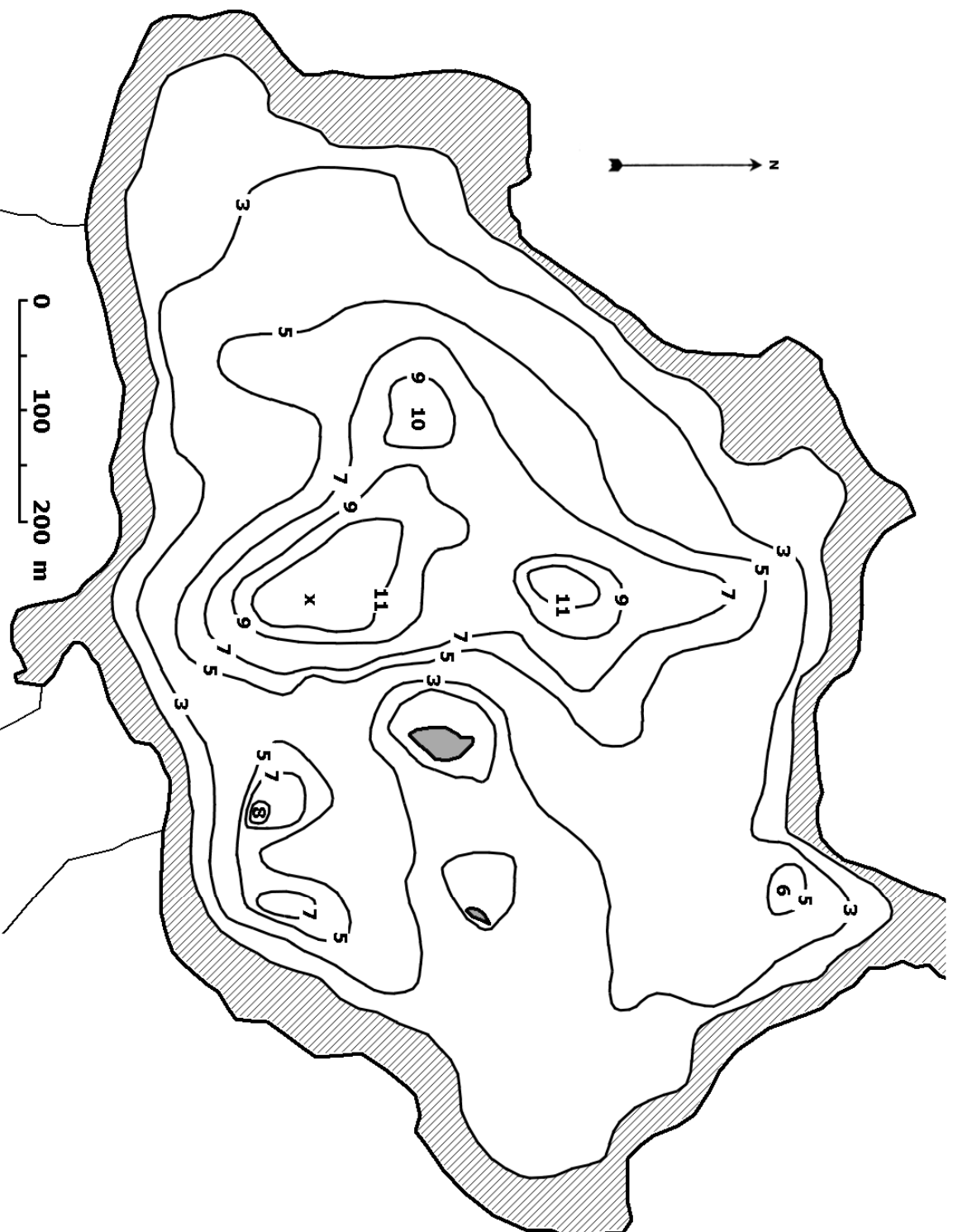
Mikael Melle, Pehr Durberg, Agne Wackhammar

 = ≤ 1,5 m



### Kartöversikt KRAMPHULTASJÖN






**KRAMPHULTASJÖN**  
636848 137684 Gnosjö kommun, Jönköpings län

Huvudavrinningsområde	101, Nissan
Höjd över havet	241,7 m
Areal	0,57 km <sup>2</sup>
Maxdjup (x på kartan)	11,4 m
Medeldjup	3,2 m
Volym	1,81 m <sup>3</sup> (miljoner m <sup>3</sup> )
Avr.-område	2,6 km <sup>2</sup>
Teor. oms.-tid	1,7 år
Topografiskt kartblad	6D SO

Djupangivelser i meter, avvikelser kan förekomma.  
Djupangivelser refererar till att väntan är vid landvegetationens gräns. "normalväntestånd".

Upprättad 2006:  
Mikael Melle, Cybera

Ladning 2006:  
Mikael Melle, Pehr Dufberg, Agne Wackhammar

 = ≤ 1,5 m

