

# EKHULTASSJÖN

636891 137772 Grosjö kommun, Jönköpings län

Huvudavrinningsområde	101, Nissan
Höjd över havet	241,7 m
Areal	0,51 km <sup>2</sup>
Maxdjup (X på kartan)	18,2 m
Medeldjup	4,3 m
Volym	2,2 m <sup>3</sup> (enl.ber.m <sup>3</sup> )
Avr.-område	9,4 km <sup>2</sup>
Teor. oms.-tid	0,57 år
Topografiskt kartblad	6D SO

Djupangivelser i meter, avvikelser kan förekomma.  
Djupangivelser refererar till att vattenytan är vid  
landvegetationens gräns. "normalvattenstånd".

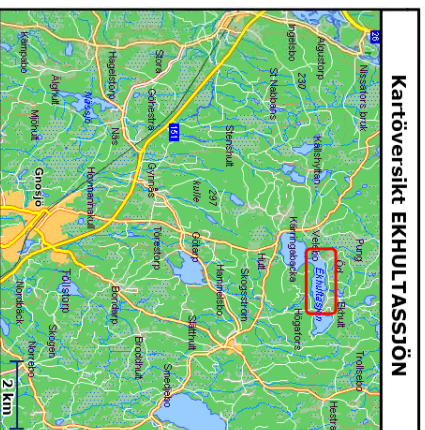
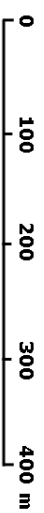
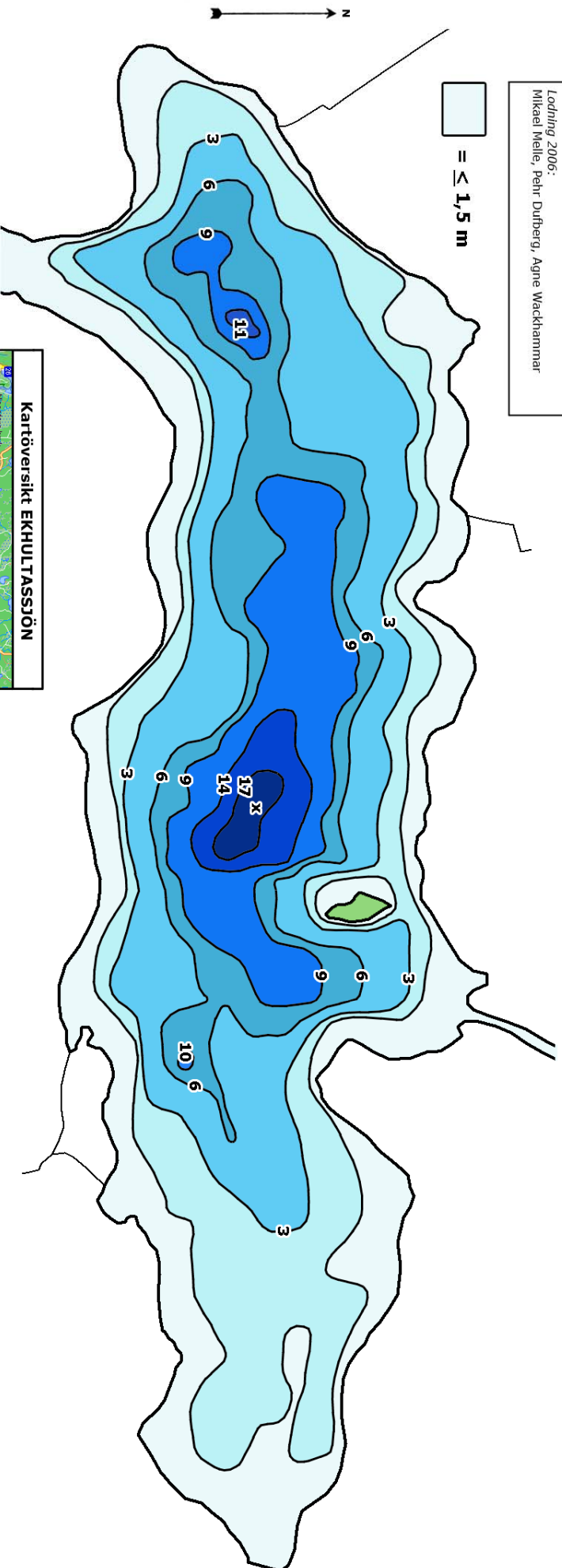
Upprättad 2006:

Mikael Melle, Cybera

Lothning 2006:

Mikael Melle, Pehr Durberg, Agne Weckhammar

 =  $\leq 1,5$  m



# EKHULTASSJÖN

636891 137772 Gnosjö kommun, Jönköpings län

Huvudavrinningsområde	101, Nissan
Höjd över havet	241,7 m
Areal	0,51 km <sup>2</sup>
Maxdjup (x på kartan)	18,2 m
Medeldjup	4,3 m
Volym	2,2 m <sup>3</sup> (enl. SVEA)
AV:-område	9,4 km <sup>2</sup>
teor. oms.-tid	0,57 år
Topografiskt kartblad	6D SO

Djupangivelser i meter; avvikelser kan förekomma.  
Djupangivelser refererar till att vattenytan är vid  
landvegetationens gräns. "normalvattenstånd".

Upprättad 2006:

Mikael Melle, Cybera

Lodning 2006:

Mikael Melle, Pehr Dufberg, Agne Wackhammar

