BYASJÖN

636913 138401 Gnosjö kommun, Jönköpings län

Topografiskt kartblad: 6D SO

Djupangivelser i meter, refererande till vattenstånd vid landvegetationens gräns, "normalvattenstånd". Ofullständigheter och avvikelser från angivna djup kan förekomma. Båttrafik efter kartan sker på egen risk. Projektion Gauss, RT 90 2,5 gon väst.

Ekolodad med båt, 730 lodskott med individuell dGPS (2 m) positionering.

Huvudavrinningsområde . . .	98	Lagan
Areal sjöyta	19,6	Ha
Maxdjup	15,8	m
Medeldjup	4,1	m
Volym	0,813	Milj. m³
Strandlinjens längd inkl öar	3 528	m
Antal öar 1 (areal >0,01 ha) areal	0,02	Ha
Avr.- område (utloppet).	9,1	Km²
Avrinningstal (SMHI 1961-90) . . .	13	L/skm²
Årlig avrinning	3,64	Milj. m³
Teor. oms.-tid	0,22	År
Höh	230	m

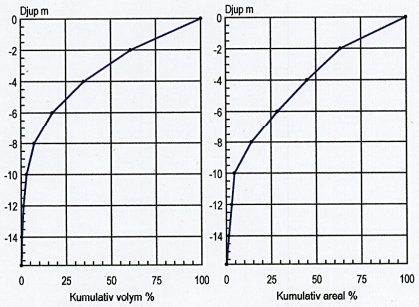

Sjömätning och layout: Anders Svahnberg, Myrica AB, Värnamo. 1998.

Kartöversikt med avrinningsområdet

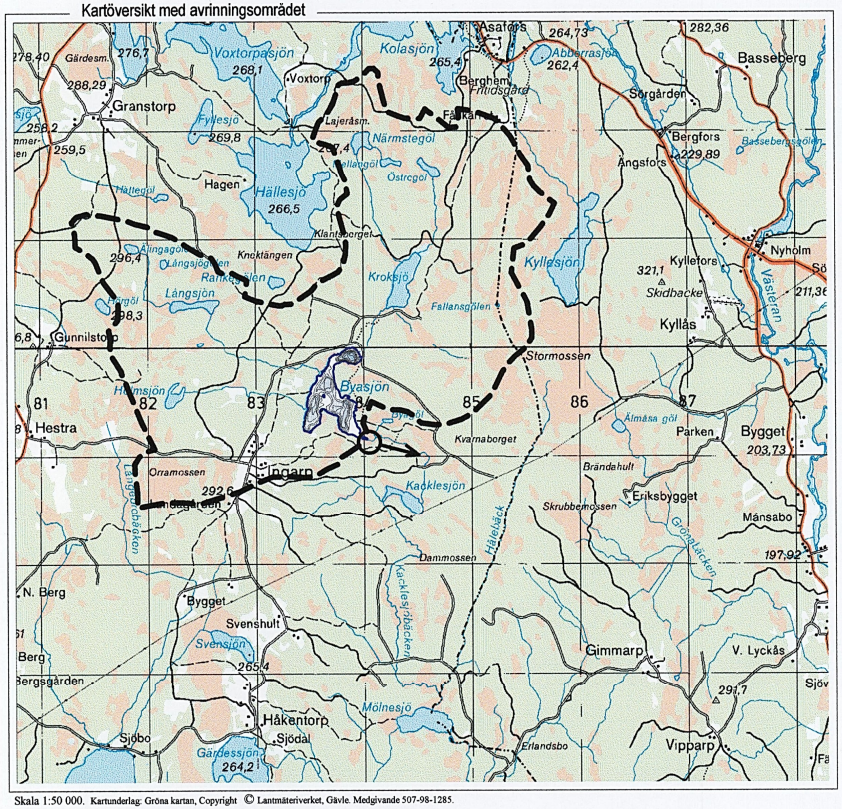

Skala 1:50 000. Kartunderlag: Gröna kartan, Copyright © Lantmäteriverket, Gävle. Medgivande 507-98-1285.

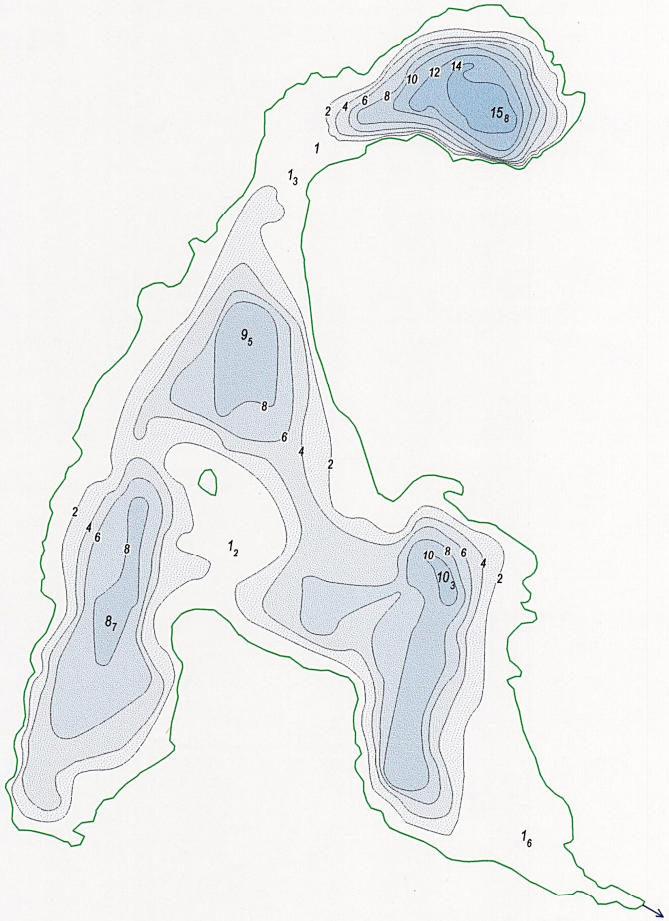

5_2 Djupangivelser i meter$_{decimeter}$

2-1050