


MOSSJÖ

634875 142066 Sävsjö kommun, Jönköpings län

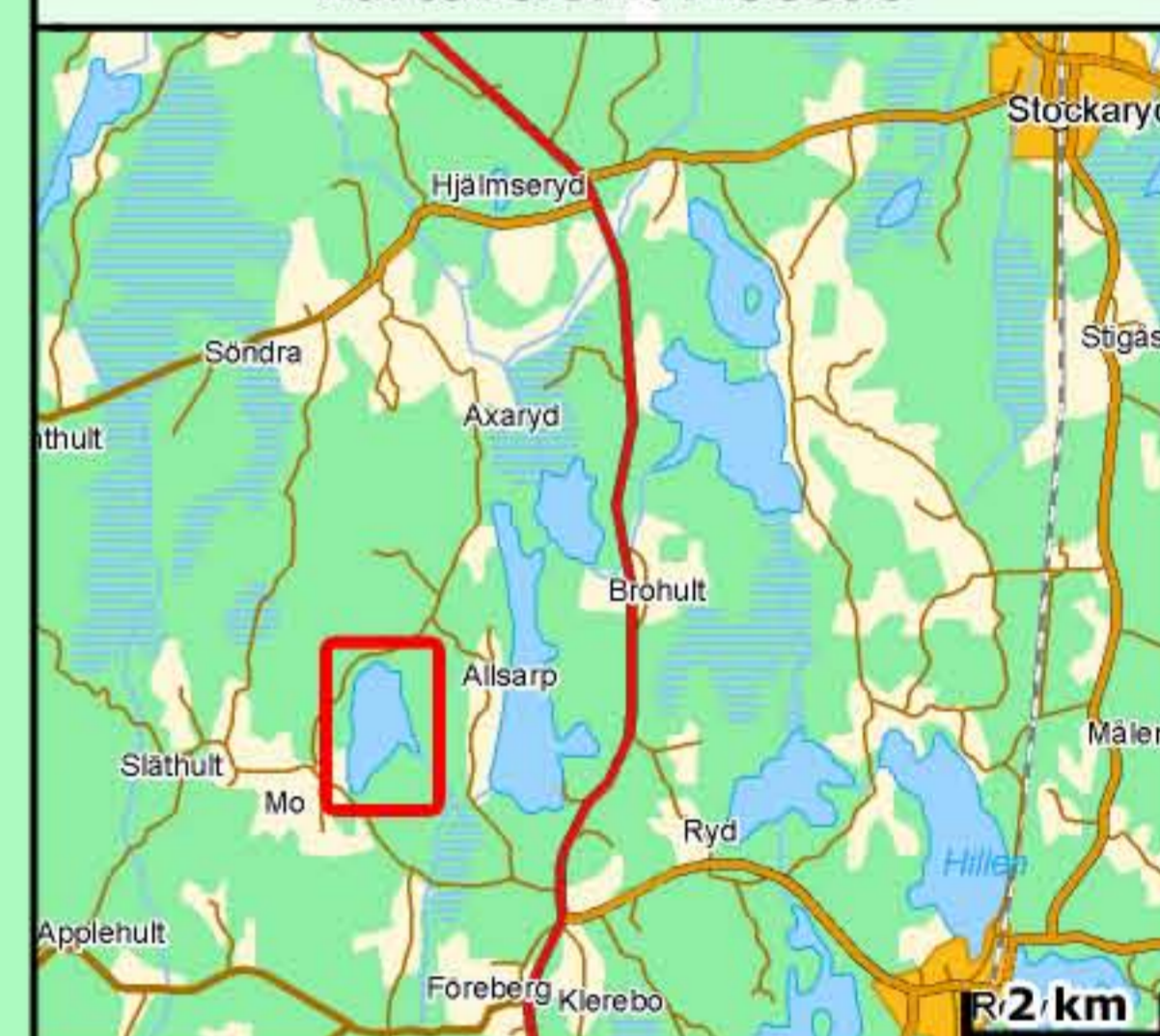
Huvudavrinningsområde	098, Lagan
Höjd över havet	200 m
Areal	0,55 km ²
Maxdjup	12,1 m
Medeldjup	4,2 m
Volym	2,33 m ³ (miljoner m ³)
Avr.-område	3,7 km ²
Teor. oms.-tid	1,0 år

Djupangivelser i meter, avvikelser kan förekomma.
 Båttrafik efter djupkartan sker på egen risk.
 Djupangivelser refererar till att vattenytan är vid
 landvegetationens gräns. "normalvattenstånd".
 "x" markerar maxdjupet.

Upprättad 2010:
 Cybera, Mikael Melle

 = ≤ 2,0 m

Kartöversikt MOSSJÖ



0 100 200 m

Västra Mo




MOSSJÖ

634875 142066 Sävsjö kommun, Jönköpings län

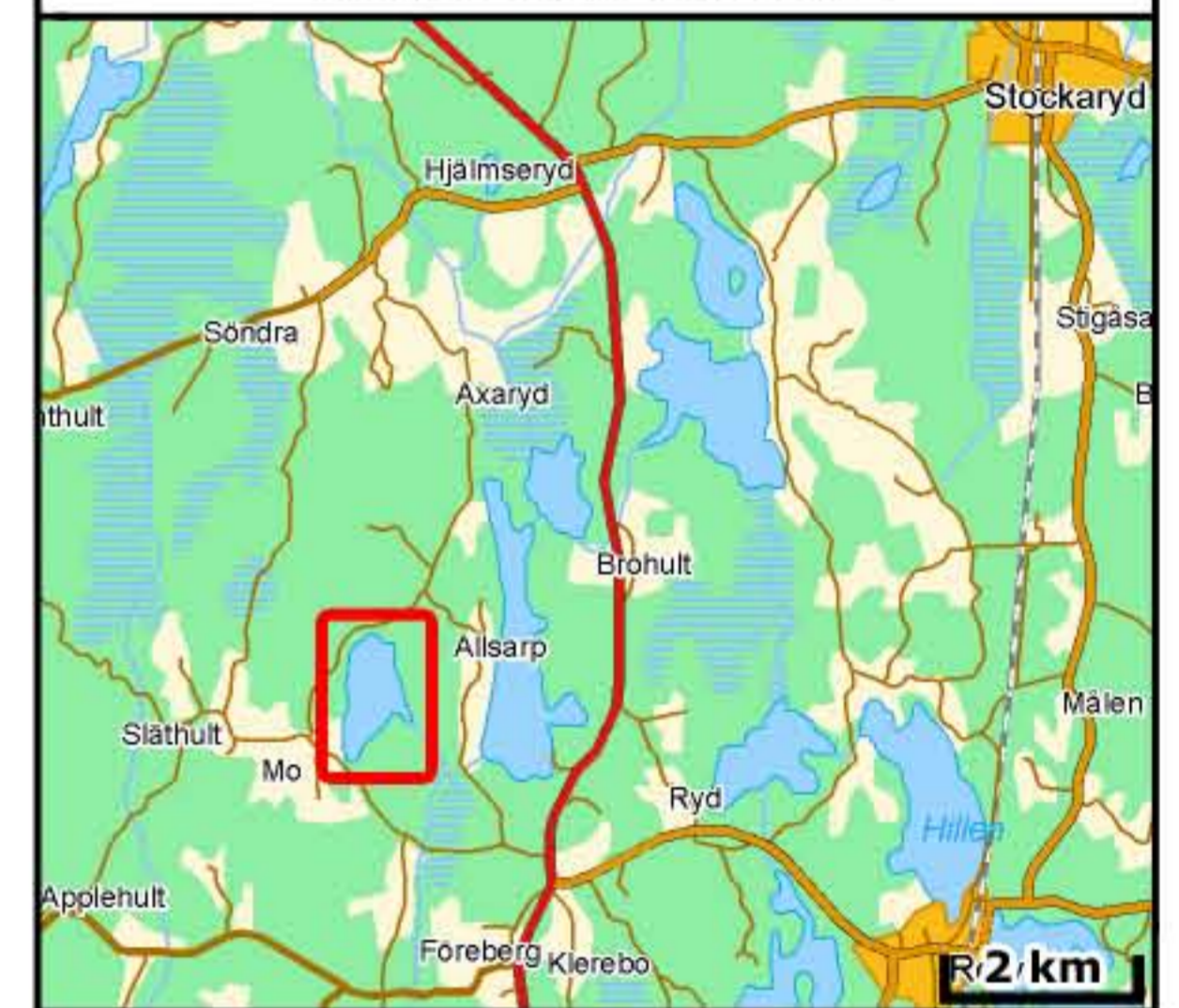
Huvudavrinningsområde	098, Lagan
Höjd över havet	200 m
Areal	0,55 km ²
Maxdjup	12,1 m
Medeldjup	4,2 m
Volym	2,33 m ³ (miljoner m ³)
Avr.-område	3,7 km ²
Teor. oms.-tid	1,0 år

Djupangivelser i meter, avvikelser kan förekomma.
 Båttrafik efter djupkartan sker på egen risk.
 Djupangivelser refererar till att vattenytan är vid
 landvegetationens gräns. "normalvattenstånd".
 "x" markerar maxdjupet.

Upprättad 2010:
 Cybera, Mikael Melle

 = ≤ 2,0 m

Kartöversikt MOSSJÖ



0 100 200 m