LÅNGEN

634716 140234 Värnamo kommun, Jönköpings län

Topografiskt kartblad: 5E NV

Djupangivelser i meter, refererande till vattenstånd vid landvegetationens gräns, "normalvattenstånd". Ofullständigheter och avvikelser från angivna djup kan förekomma. Båttrafik efter kartan sker på egen risk. Projektion Gauss, RT 90 2,5 gon väst.

Ekolodad med båt, 7 688 lodskott med individuell dGPS (2 m) positionering.

Huvudavrinningsområde.	98	Lagan
Areal sjöyta	81	Ha
Maxdjup	18,4	m
Medeldjup	5,9	m
Volym	4,77	Milj. m³
Strandlinjens längd inkl öar	7 900	m
Antal öar - (areal >0,01 ha) areal . .	-	Ha
Avr.- område (utloppet).	10,0	Km²
Avrinningstal (SMHI 1961-90)	11	L/skm²
Årlig avrinning	3,5	Milj. m³
Teor. oms.-tid	1,4	År
Höh	170	m

Sjömätning 1996 och layout 2001:
Anders Svahnberg, Myrica AB, Värnamo.

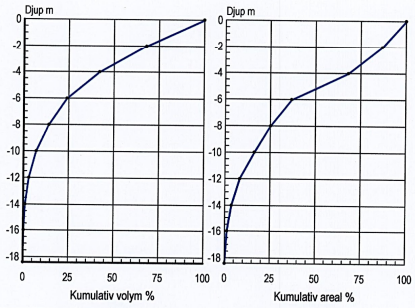

5_2 Djupangivelser i meter$_{decimeter}$

\+ Sten i ytan

Kartöversikt med avrinningsområdet

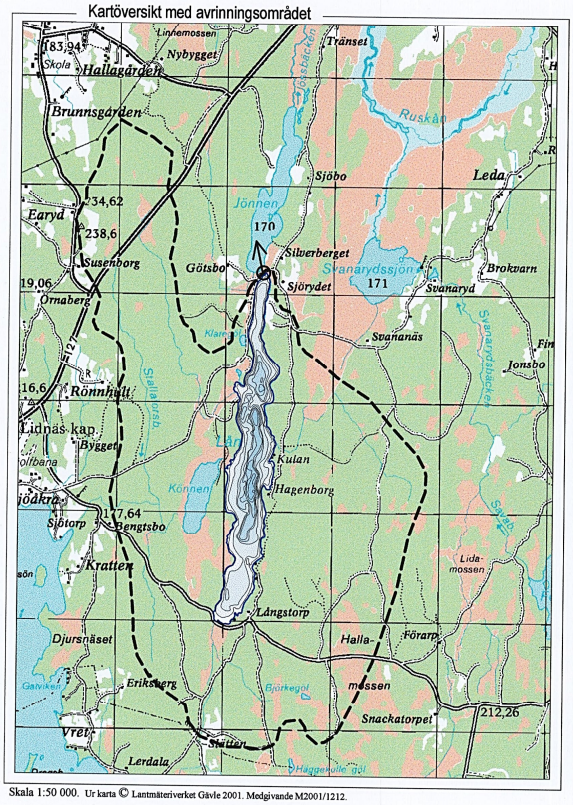

Skala 1:50 000. Ur karta © Lantmäteriverket Gävle 2001. Medgivande M2001/1212.

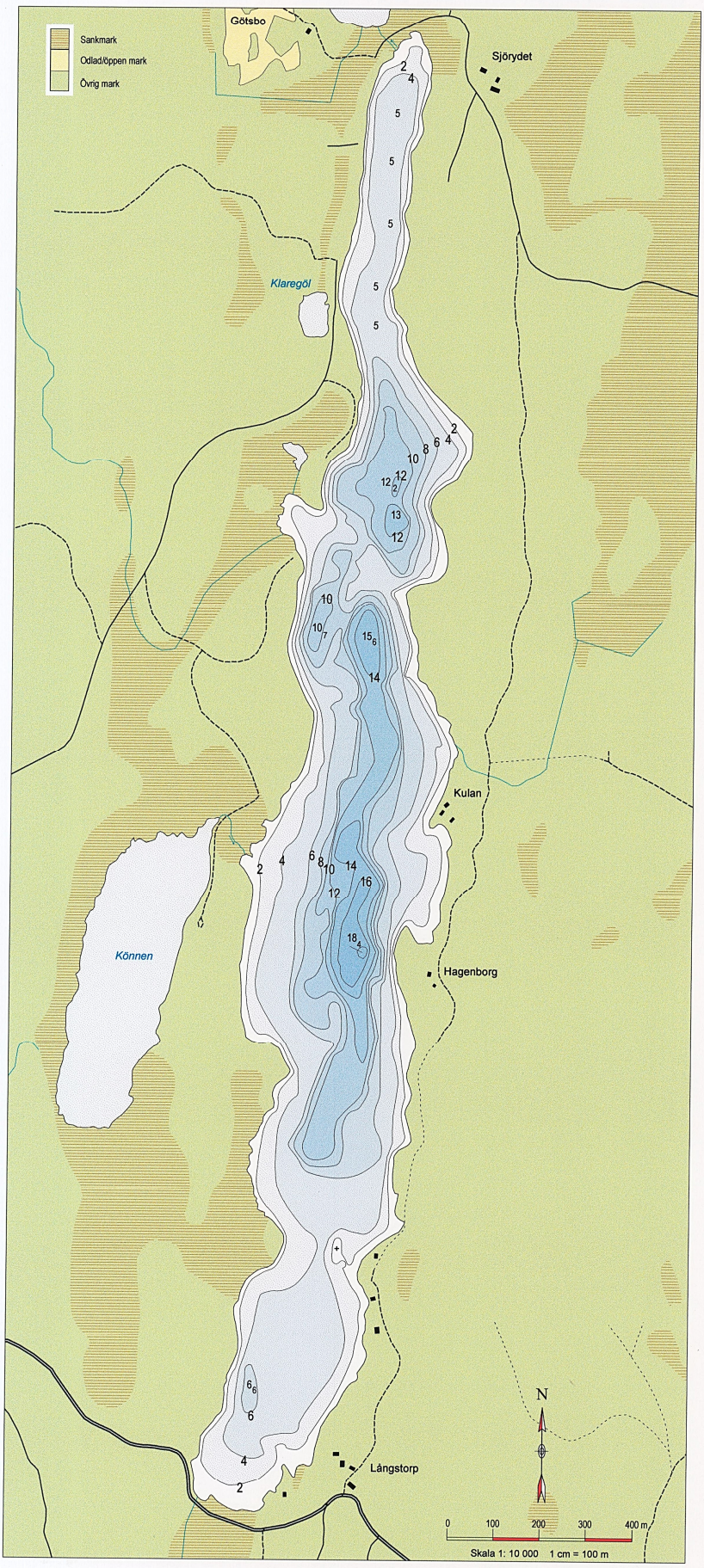

3-6376

KÖNNEN

634546 140196 Värnamo kommun, Jönköpings län

Topografiskt kartblad: 5E NV

Djupangivelser i meter, refererande till vattenstånd vid landvegetationens gräns, "normalvattenstånd". Ofullständigheter och avvikelser från angivna djup kan förekomma. Båttrafik efter kartan sker på egen risk. Projektion Gauss, RT 90 2,5 gon väst.

Ekolodad med båt, 703 lodskott med individuell dGPS positionering.

Huvudavrinningsområde . . .	98	Lagan
Areal sjöyta	12	Ha
Maxdjup	5,0	m
Medeldjup	3,2	m
Volym	0,397	Milj. m³
Strandlinjens längd inkl öar	1 800	m
Antal öar - (areal >0,01 ha) areal	-	Ha
Avr.- område (utloppet).	2,3	Km²
Avrinningstal (SMHI 1961-90) . . .	11	L/skm²
Årlig avrinning	0,80	Milj. m³
Teor. oms.-tid	0,48	År
Höh	170	m

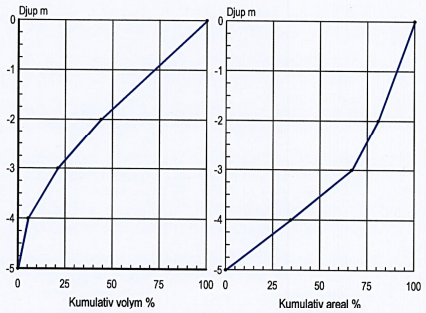

Sjömätning 1996 och layout 2001: Anders Svahnberg, Myrica AB, Värnamo.

5_2 Djupangivelser i meter$_{decimeter}$

Kartöversikt med avrinningsområdet

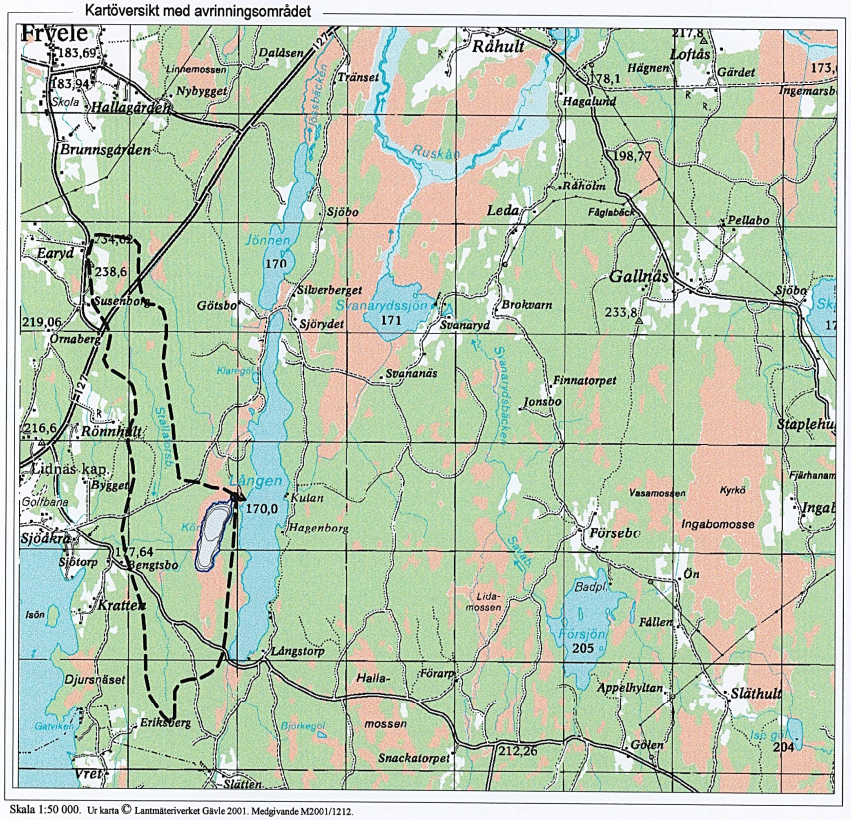

Skala 1:50 000. Ur karta © Lantmäteriverket Gävle 2001. Medgivande M2001/1212.

Copyright © Lantmäteriverket Gävle. Kopiering utan medgivande förbjuden.

3-63 74

JÖNNEN

634873 140263 Värnamo kommun, Jönköpings län

Topografiskt kartblad: 5E NV

Djupangivelser i meter, refererande till vattenstånd vid landvegetationens gräns, "normalvattenstånd". Ofullständigheter och avvikelser från angivna djup kan förekomma. Båttrafik efter kartan sker på egen risk. Projektion Gauss, RT 90 2,5 gon väst.

Ekolodad med båt, 2 449 lodskott med individuell dGPS (2 m) positionering.

Huvudavrinningsområde	98	Lagan
Areal sjöyta	27	Ha
Maxdjup	9,0	m
Medeldjup	3,9	m
Volym	1,06	Milj. m³
Strandlinjens längd inkl öar	4 100	m
Antal öar - (areal >0,01 ha) areal	-	Ha
Avr.- område (utloppet)	12,3	Km²
Avrinningstal (SMHI 1961-90)	11	L/skm²
Årlig avrinning	4,3	Milj. m³
Teor. oms.-tid	0,25	År
Höh	170	m

Sjömätning 1996 och layout 2001:
Anders Svahnberg, Myrica AB, Värnamo.

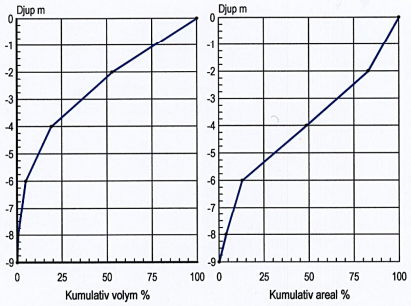

5_2 Djupangivelser i meter$_{decimeter}$

Kartöversikt med avrinningsområdet

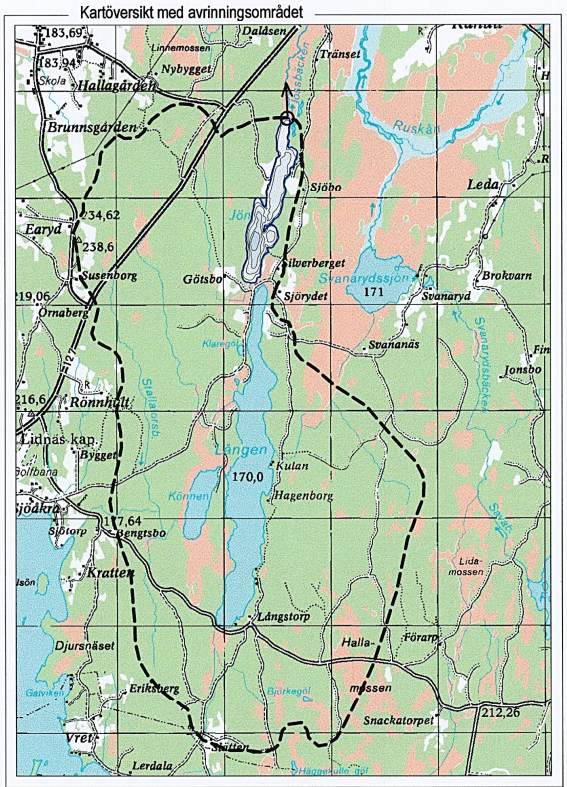

Skala 1:50 000. Ur karta © Lantmäteriverket Gävle 2001. Medgivande M2001/1212.

3-6375