









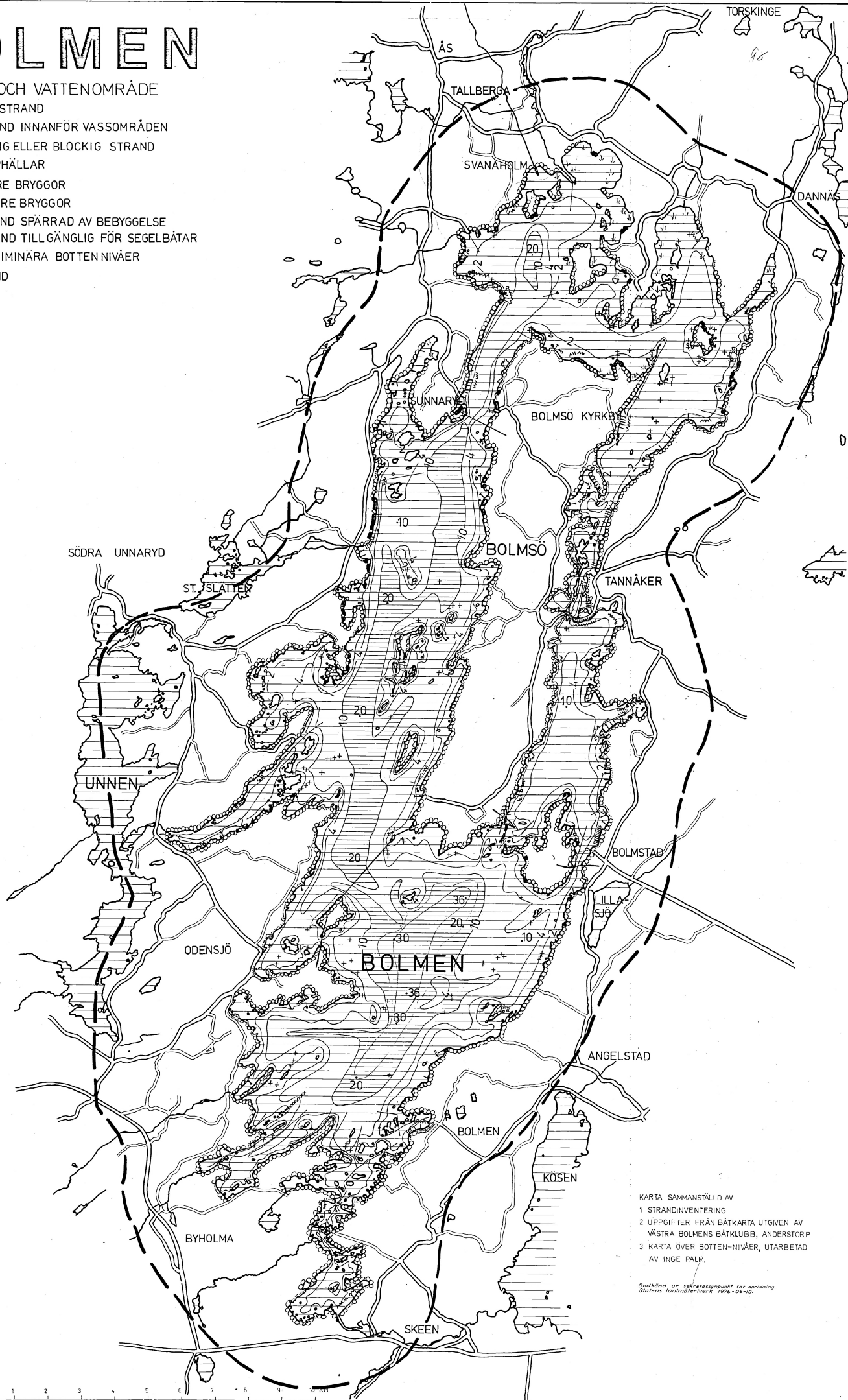


BOLMEN

STRAND - OCH VATTENOMRÅDE

-  SANDSTRAND
-  STRAND INNANFÖR VASSOMRÅDEN
-  STENIG ELLER BLOCKIG STRAND
-  KLIPPHÅLLAR
-  MINDRE BRYGGOR
-  STÖRRE BRYGGOR
-  STRAND SPÄRRAD AV BEBYGGELSE
-  STRAND TILLGÄMLIG FÖR SEGELBÅTAR
-  PRELIMINÄRA BOTTENNIVÅER
-  GRUND

0.0015



KARTA SAMMANSTÄLLD AV
 1 STRANDINVENTERING
 2 UPPGIFTER FRÅN BÅTKARTA UTGIVEN AV
 VÄSTRA BOLMENS BÅTKLUBB, ANDERSTORP
 3 KARTA ÖVER BOTTEN-NIVÅER, UTARBETAD
 AV INGE PALM

Godkänd ur sekretessynpunkt för spridning.
 Statens länmätarverk 1976-08-10.

