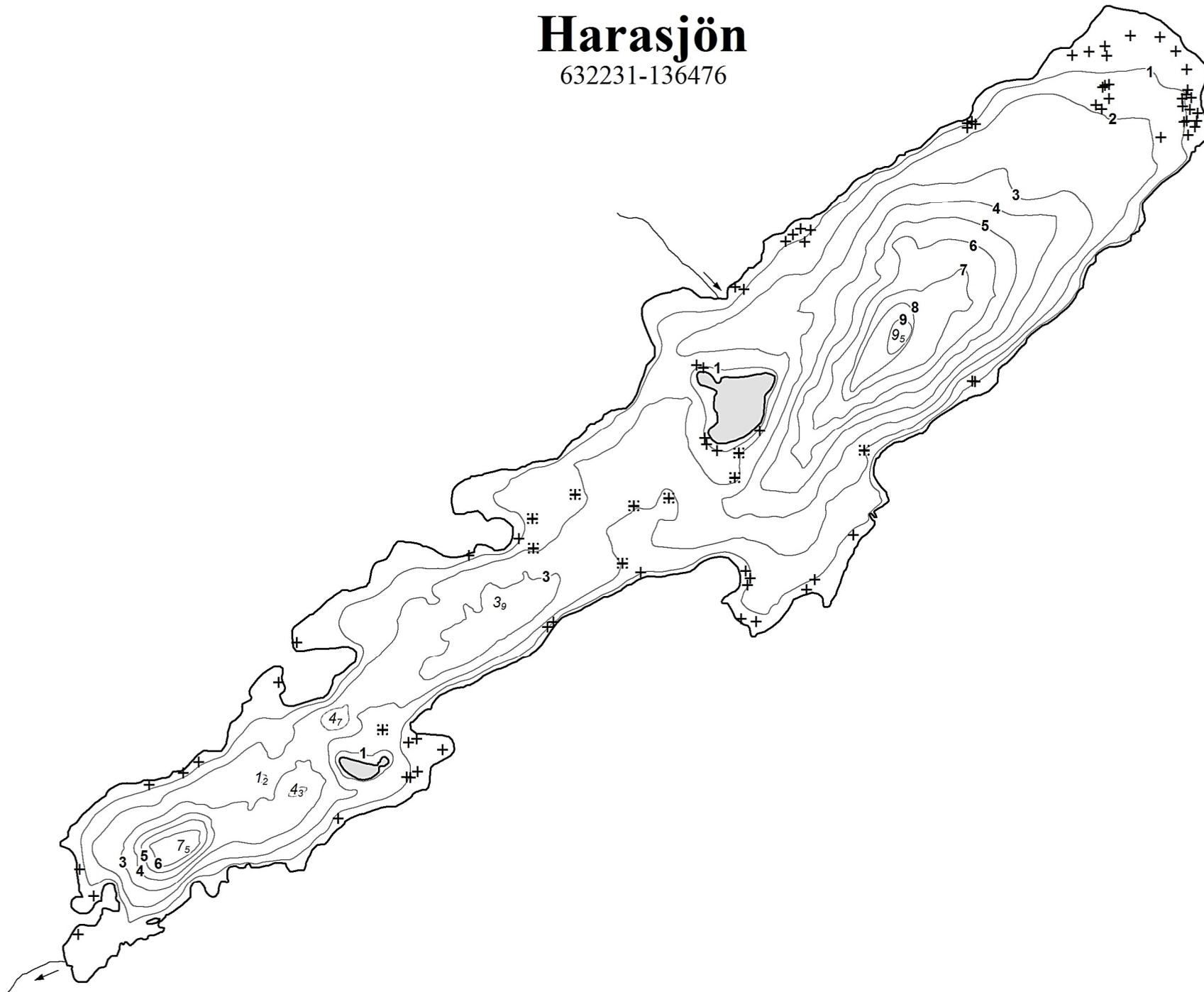


# Harasjön

632231-136476



HYLTE KOMMUN, HALLANDS LÄN

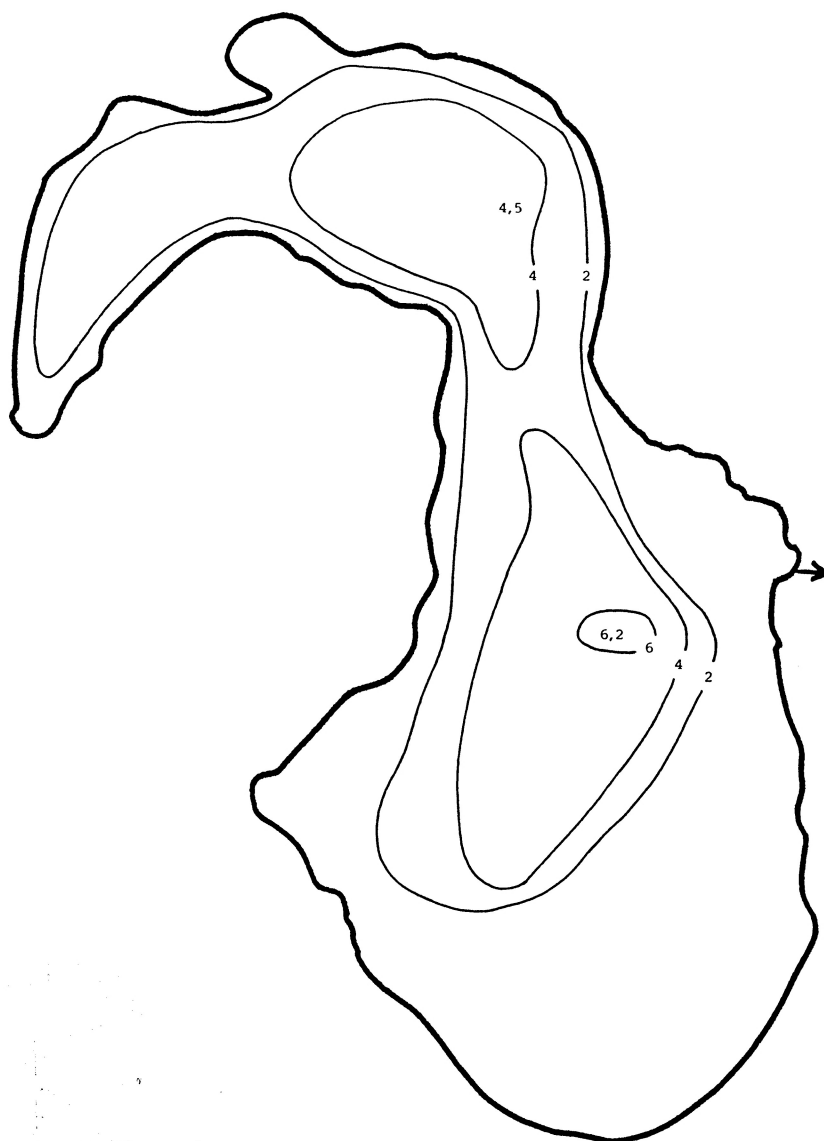
Sjönr. 632223 136317  
Topografiskt kartblad 5D SV  
Huvudavrinningsområde 98 Lagan  
Areal 18.0 Ha  
Maxdjup 6.2 m  
Medeldjup 2.8 m  
Volym 0.504 milj. m<sup>3</sup>  
Teor. oms.-tid 0.10 År  
Avr.-omr. 12.6 Km<sup>2</sup>

Lodning utförd från båt med ekolod.  
Vattenstånd: "normalvattenstånd" vid  
landvegetationens gräns.  
Djup i meter, avvikelser kan förekomma.

# NORRSJÖN

SJÖDJUPSKARTA UPPRÄTTAD AV  
MYRICA AB KALKNINGSKONSULT


1991



SJÖNR DJUPARKIV:

KARTNR DJUPARKIV: 3-4715

N



0 50 100 150 m

Skala 1: 5 000

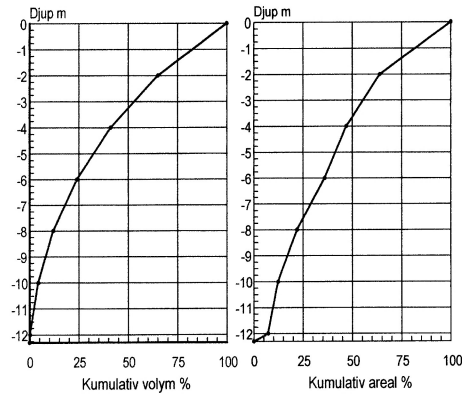
# STARRSJÖN

632297 136270 Hylte kommun, Hallands län

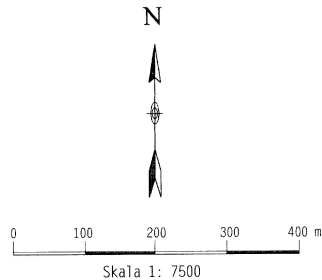
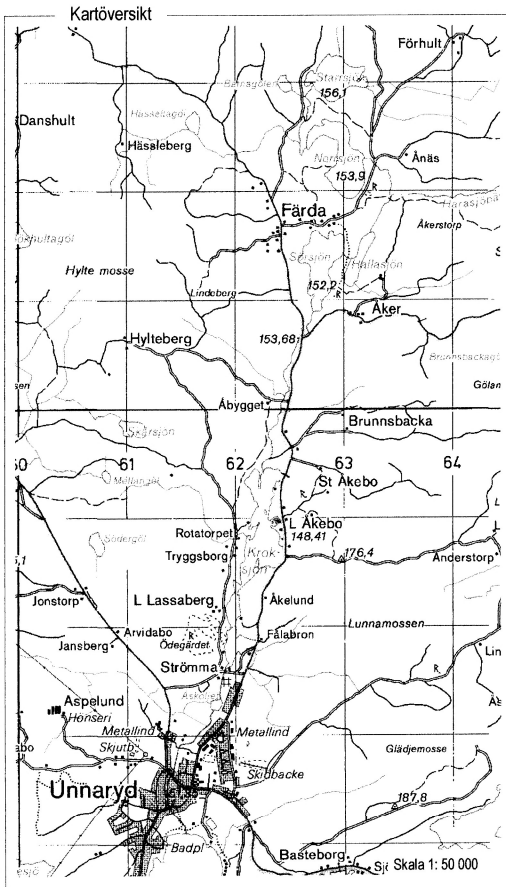
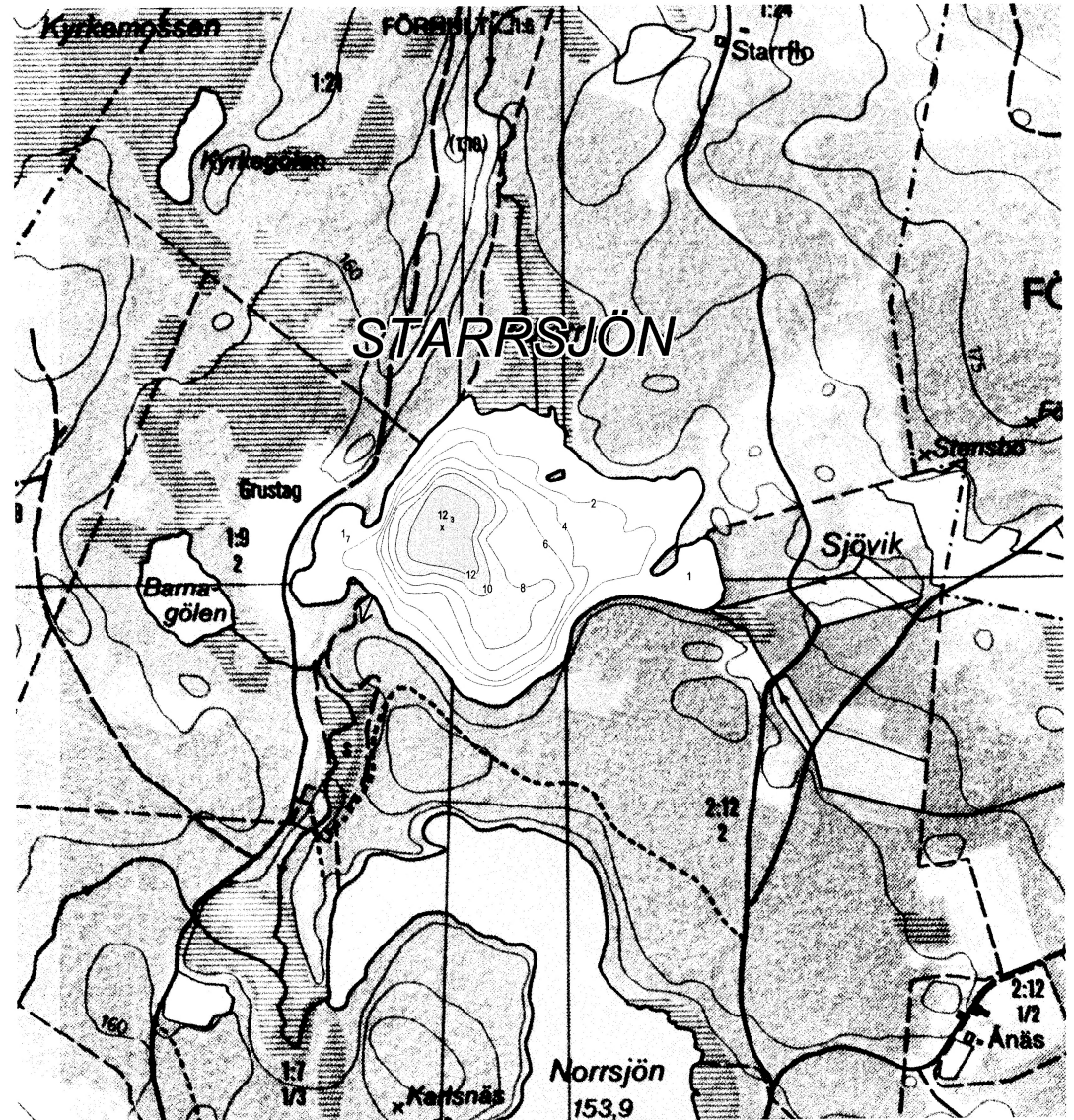
Topografiskt kartblad: 5D SV  
Djupangivelser i meter.

Djupangivelser refererar till vattenstånd vid landvegetations gräns, "normalvattenstånd". Ofullständigheter och avvikelser från angivna djup kan förekomma. Båttrafik efter kartan sker på egen risk. Projektion Gauss, RT 90 2,5 gon väst.

Huvudavrinningsområde . . .	98	Lagan
Areal sjöyta . . . . .	14	Ha
Maxdjup . . . . .	12,3	m
Medeldjup . . . . .	4,7	m
Volym . . . . .	0,646	Milj. m <sup>3</sup>
Strandlinjens längd inkl öar	2,13	Km
Antal öar - areal . . . . .	-	Ha
Avr.- område (utloppet) . . . . .	8,4	Km <sup>2</sup>
Avrinningstal (Tryselius 1971) . . . . .	13	L/skm <sup>2</sup>
Årlig avrinning . . . . .	3,44	Milj. m <sup>3</sup>
Teor. oms.-tid . . . . .	0,19	År
H ö h . . . . .	156	m



Sjömätning och layout:  
Anders Svahnberg, Myrica AB, Värnamo. 1997.



2-0938

HYLTE KOMMUN, HALLANDS LÄN

Sjönr. 632134 136304  
Topografiskt kartblad 5D SV  
Huvudavrinningsområde 98 Lagan  
Areal 4.8 Ha  
Maxdjup 2.6 m  
Medeldjup 1.6 m  
Volym 0.077 milj. m<sup>3</sup>  
Teor. oms.-tid 0.01 År  
Avr.-omr. 21.5 Km<sup>2</sup>

Lodning utförd från båt med ekolod.

Vattenstånd: "normalvattenstånd" vid landvegetationens gräns.

Djup i meter, avvikelser kan förekomma.

Hårdbotten lämpad för kalkning saknas.

# HALLASJÖN

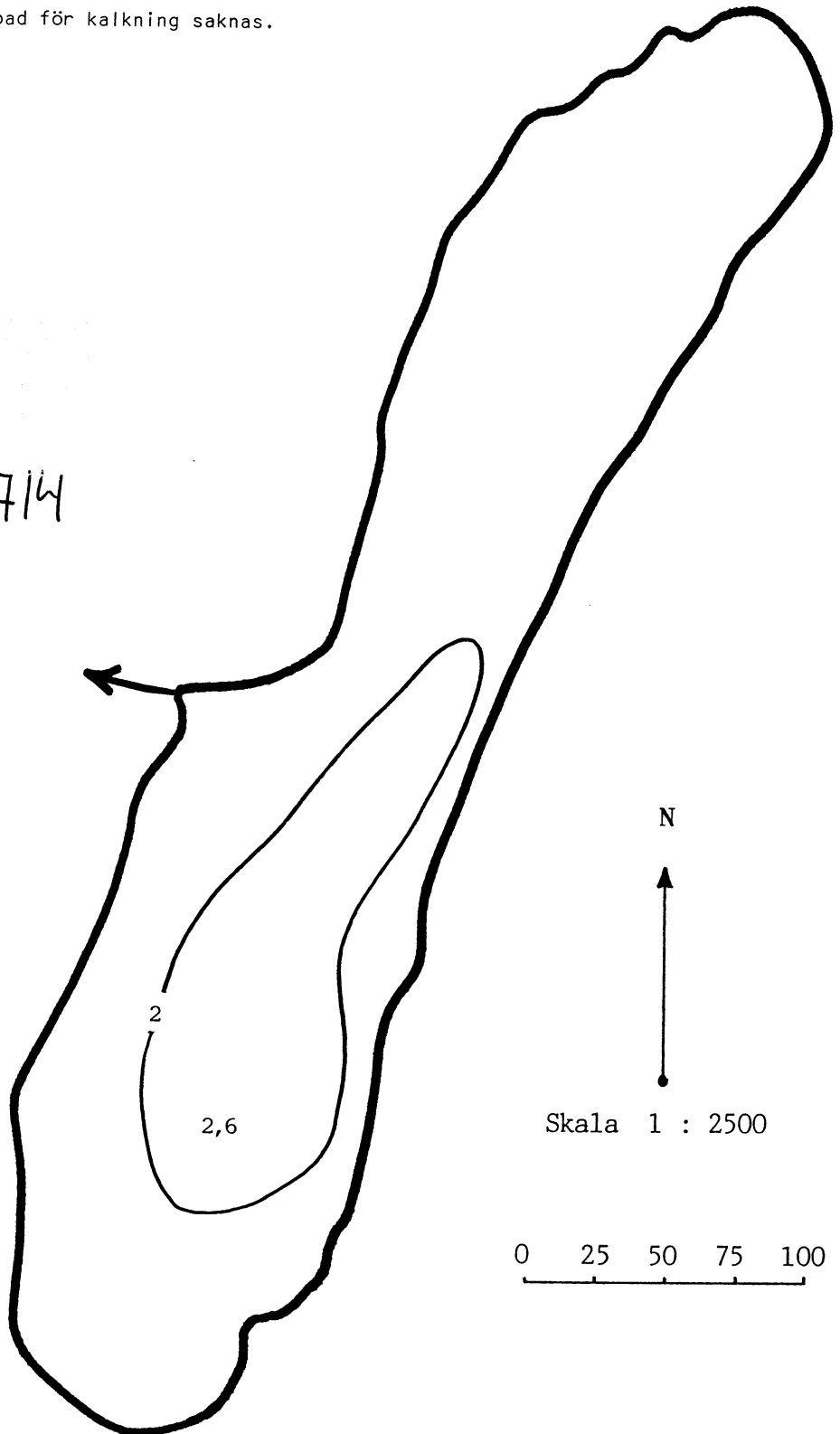
SJÖDJUPSKARTA UPPRÄTTAD AV  
MYRICA AB KALKNINGSKONSULT

1991

SJÖNR DJUPARKIV:

KARTNR DJUPARKIV:

3-4714



Skala 1 : 2500

0 25 50 75 100 m