ÖGELN

638030 148585 Eksjö kommun, Jönköpings län

Topografiskt kartblad: 6F NO

Djupangivelser i meter, refererande till vattenståndet 220,59 m ö h (RH70). Ofullständigheter och avvikelser från angivna djup kan förekomma. Båttrafik efter kartan sker på egen risk. Projektion Gauss, RT 90 2,5 gon väst.

Ekolodad med båt, 4 404 lodskott med individuell GPS positionering.

Huvudavrinningsområde	74	Ernån
Areal sjöyta	108	Ha
Maxdjup	24,4	m
Medeldjup	6,7	m
Volym	7,20	Milj. m³
Strandlinjens längd inkl öar	7 800	m
Antal öar 6 (areal >0,01 ha) areal	0,60	Ha
Avr.- område (utloppet)	9,5	Km²
Avrinningstal (SMHI 1961-90)	6	L/skm²
Årlig avrinning	1,8	Milj. m³
Teor. oms.-tid	4,0	År
Höh (RH70)	220,59	m

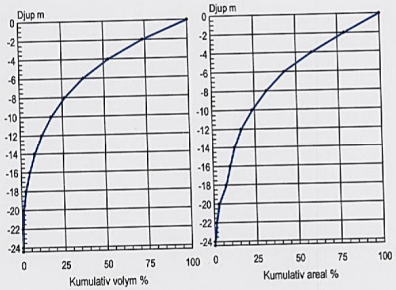

Sjömätning och layout: Anders Svahnberg, Myrica AB, Värnamo. 2001.

Större område med vass/säv

Sten, normalt synlig

Sten under eller i ytan

5_2 Djupangivelser i meter$_{decimeter}$

Djupkurva nivå 2 meter. Övriga djupkurvor svarta med ekvidistans 2 meter.

Kartöversikt med avrinningsområdet

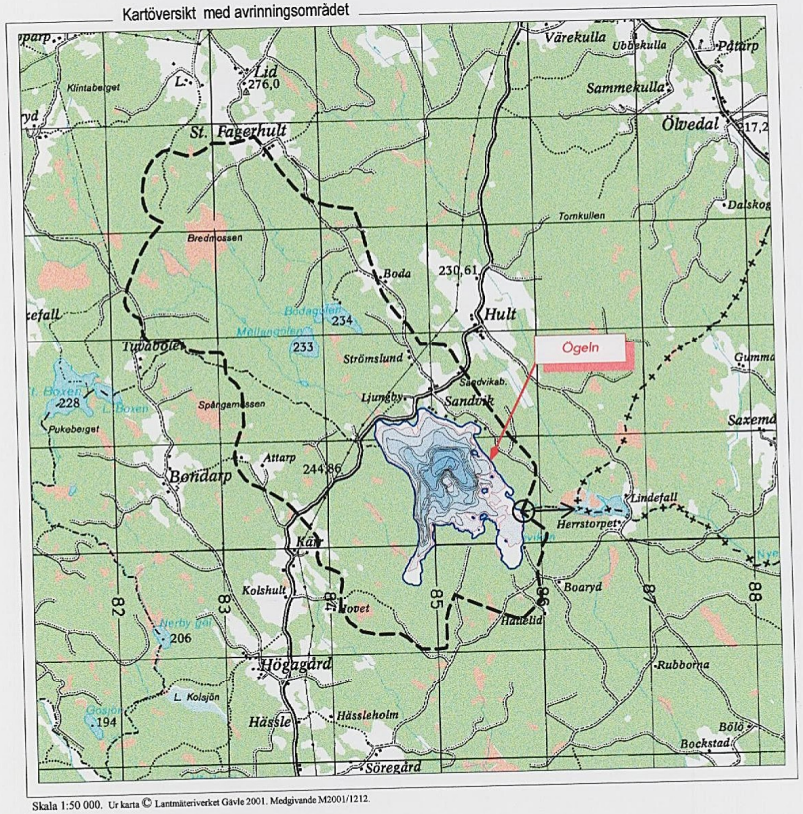

Skala 1:50 000. Ur karta © Lantmäteriverket Gävle 2001. Medgivande M2001/1212.

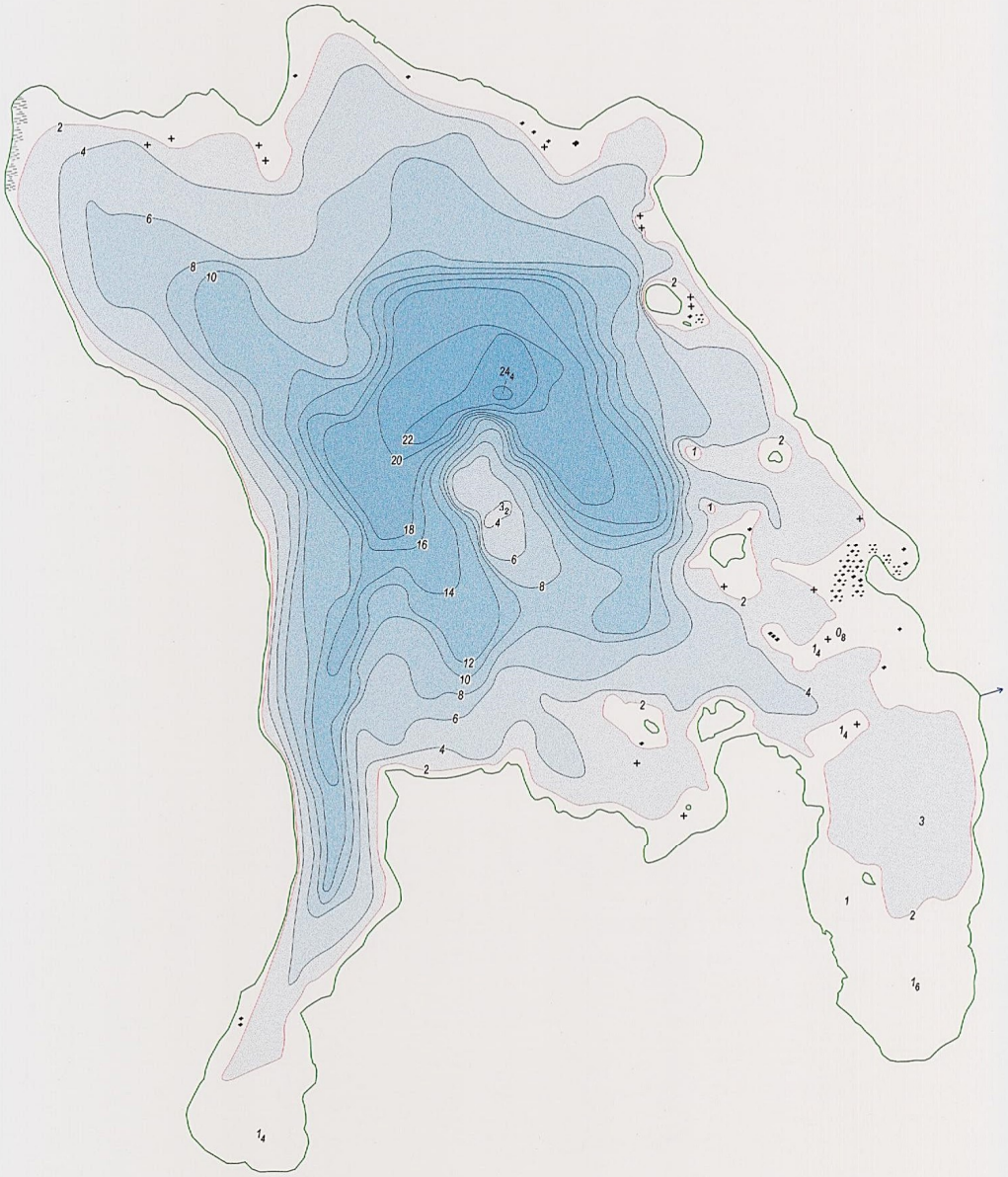

3-6477