


# MUNKABOSJÖN

639706 138571 Jönköpings kommun, Jönköpings län

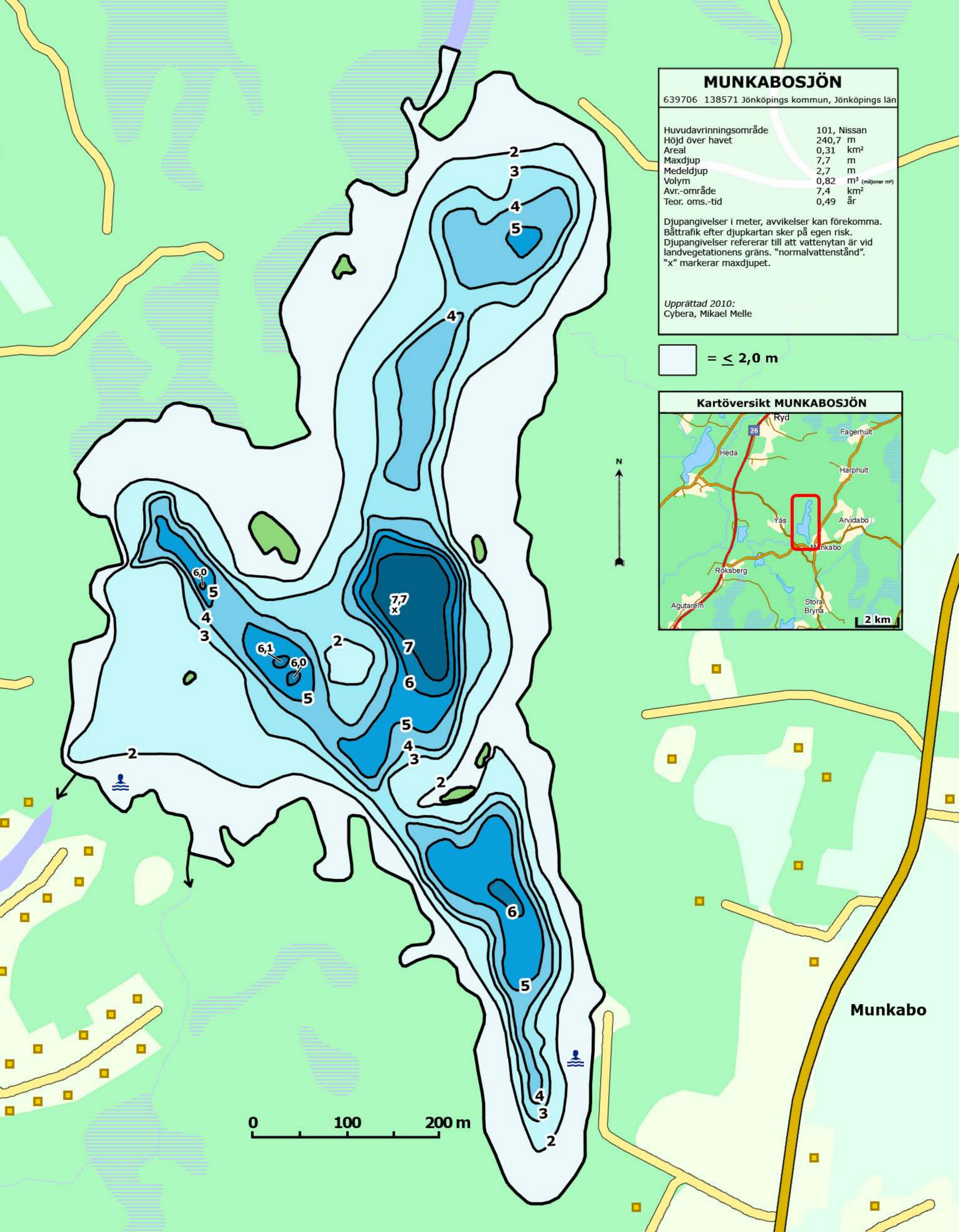
Huvudavrinningsområde	101, Nissan
Höjd över havet	240,7 m
Areal	0,31 km <sup>2</sup>
Maxdjup	7,7 m
Medeldjup	2,7 m
Volym	0,82 m <sup>3</sup> (miljoner m <sup>3</sup> )
Avr.-område	7,4 km <sup>2</sup>
Teor. oms.-tid	0,49 år

Djupangivelser i meter, avvikelser kan förekomma.  
Båttrafik efter djupkartan sker på egen risk.  
Djupangivelser refererar till att vattenytan är vid landvegetationens gräns. "normalvattenstånd".  
"x" markerar maxdjupet.

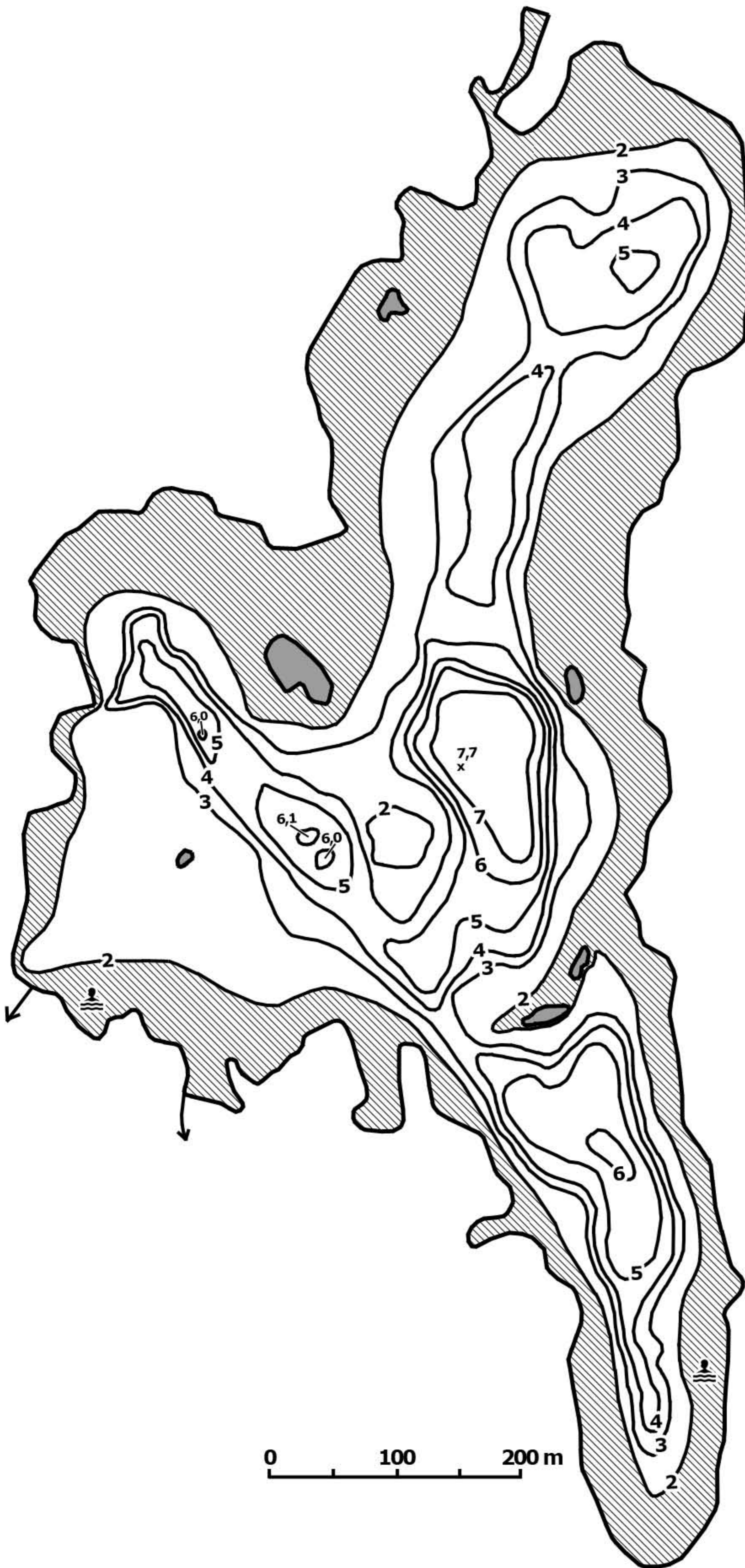
Upprättad 2010:  
Cybera, Mikael Melle

 = ≤ 2,0 m

## Kartöversikt MUNKABOSJÖN



Munkabo




## MUNKABOSJÖN

639706 138571 Jönköpings kommun, Jönköpings län

Huvudavrinningsområde	101, Nissan
Höjd över havet	240,7 m
Areal	0,31 km <sup>2</sup>
Maxdjup	7,7 m
Medeldjup	2,7 m
Volym	0,82 m <sup>3</sup> (miljoner m <sup>3</sup> )
Avr.-område	7,4 km <sup>2</sup>
Teor. oms.-tid	0,49 år

Djupangivelser i meter, avvikelser kan förekomma.  
 Båttrafik efter djupkartan sker på egen risk.  
 Djupangivelser refererar till att vattenytan är vid landvegetationens gräns. "normalvattenstånd".  
 "x" markerar maxdjupet.

Upprättad 2010:  
 Cybera, Mikael Melle

 = ≤ 2,0 m

### Kartöversikt MUNKABOSJÖN



0 100 200 m