

SAMSERYDSSJÖN

633981 134913 Gislaveds kommun, Jönköpings län

Huvudavrinningsområde	101, Nissan
Höjd över havet	139,6 m
Areal	0,71 km ²
Maxdjup	7 m
Medeldjup	2,4 m
Volym	1,72 m ³ (miljoner m ³)
Avr.-område	3,8 km ²
Teor. oms.-tid	0,96 år
Topografiskt kartblad	5C NO

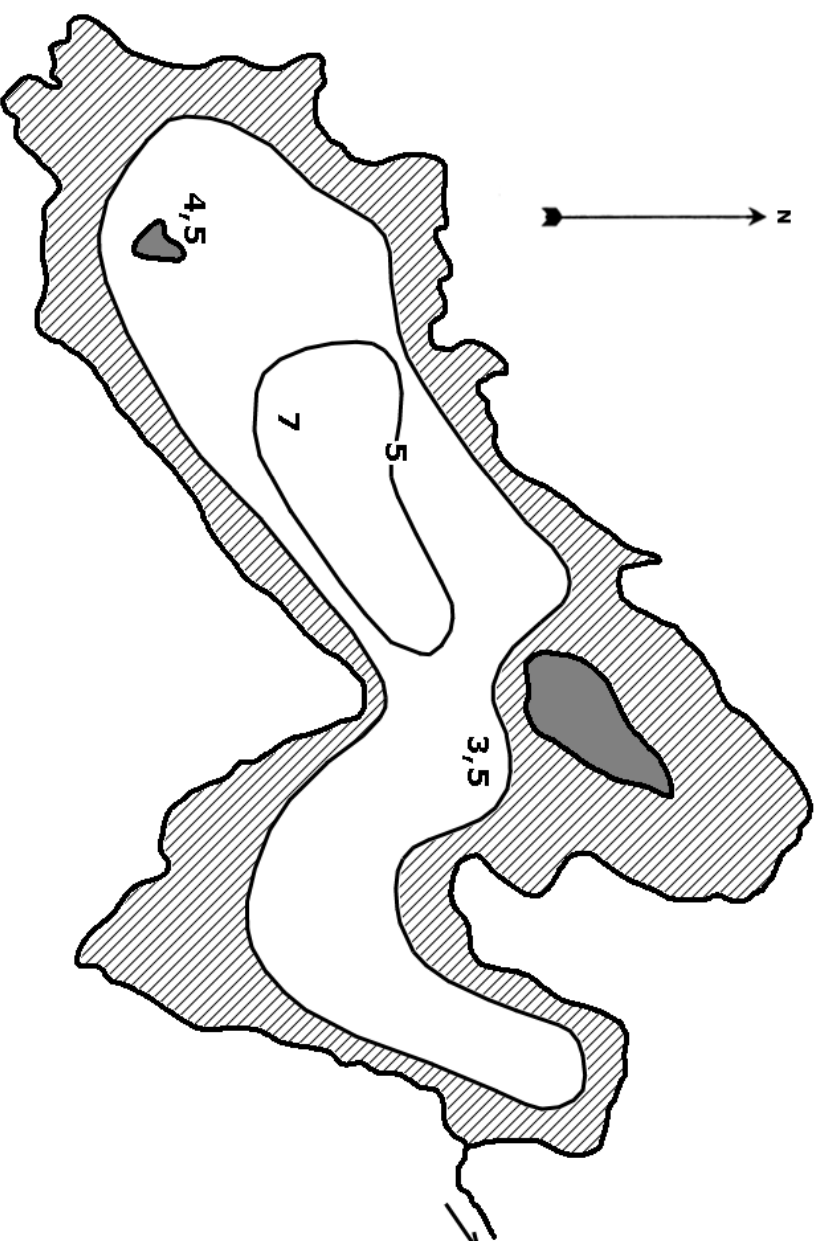
Djupangivelser i meter, avvikelser kan förekomma. Djupangivelser refererar till att vattenytan är vid landvegetationens gräns. "normalvattenstånd".

Reviderad *September, 2006*:

Mikael Melle, Cybera

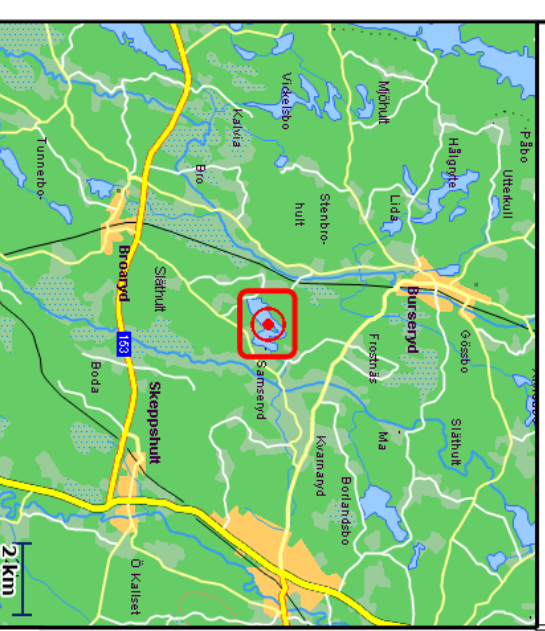
Lodning *September, 1935*:

Gillis Luning



 = $\leq 2,0$ m

Kartöversikt SAMSERYDSSJÖN



SAMSERYDSSJÖN

633981 134913 Gislaveds kommun, Jönköpings län

Huvudavrinningsområde	101, Nissan
Höjd över havet	139,6 m
Areal	0,71 km ²
Maxdjup	7 m
Medeldjup	2,4 m
Volym	1,72 m ³ (miljoner m ³)
Avr.-område	3,8 km ²
Teor. oms.-tid	0,96 år
Topografiskt kartblad	5C NO


Djupangivelser i meter, avvikelser kan förekomma.
Djupangivelser refererar till att vattenytan är vid
landvegetationens gräns. "normalvattenstånd".

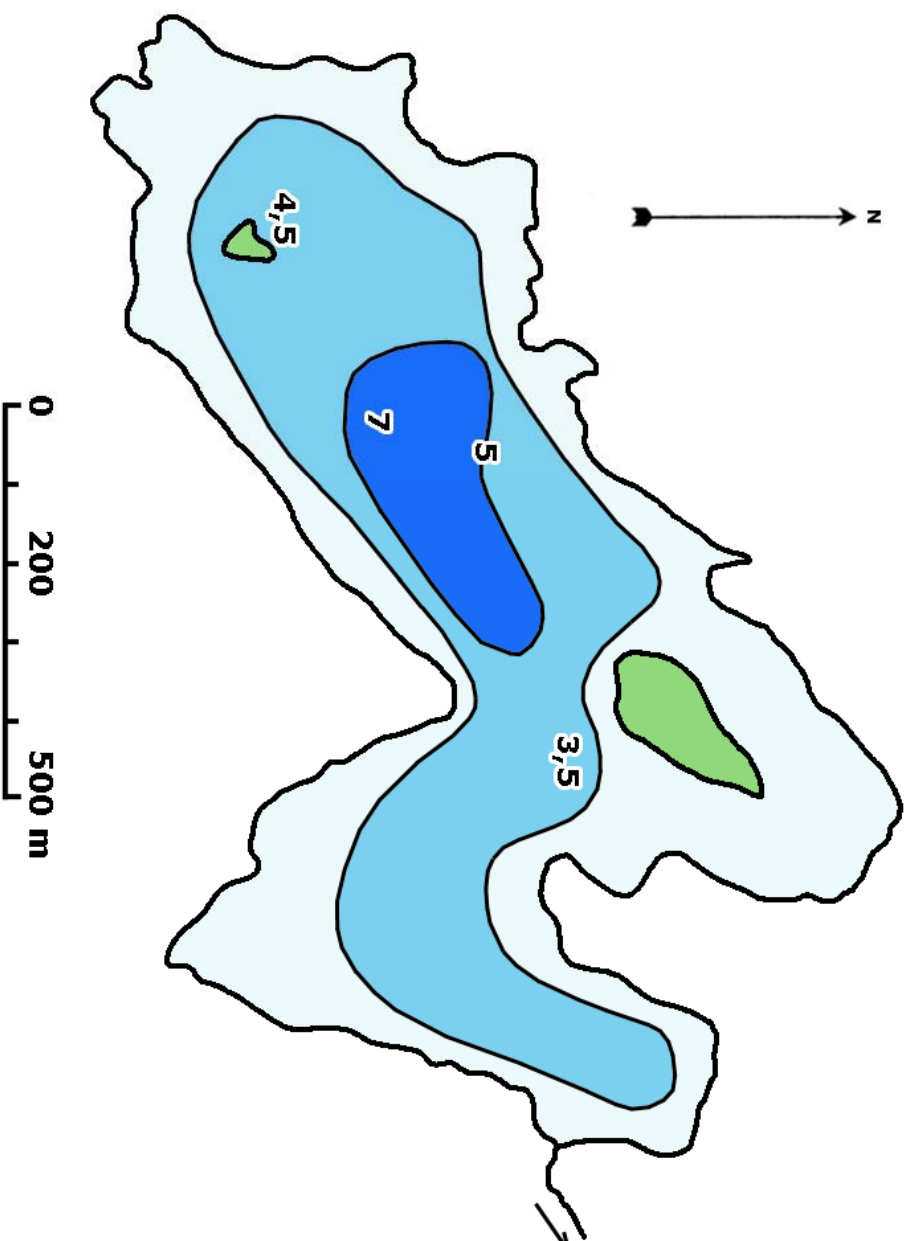
Reviderad September, 2006:

Mikael Melle, Cybera

Lodning September, 1935:

Gillis Luning

 = ≤ 2,0 m



Kartöversikt SAMSERYDSSJÖN

