

HAGSJÖN

635976 140401 Vaggeryds kommun, Jönköpings län

Huvudavrinningsområde	098, Lagan
Höjd över havet	176,9 m
Areal	0,25 km ²
Maxdjup	6,0 m
Medeldjup	2,5 m
Volym	0,63 m ³ (miljoner m ³)
Avr.-område	12,9 km ²
Teor. oms.-tid	0,14 år
Topografiskt kartblad	6E SV


Djupangivelser i meter, avvikelser kan förekomma.
Djupangivelser refererar till att vattenytan är vid landvegetationens gräns. "normalvattenstånd".

Upprättad 1990:

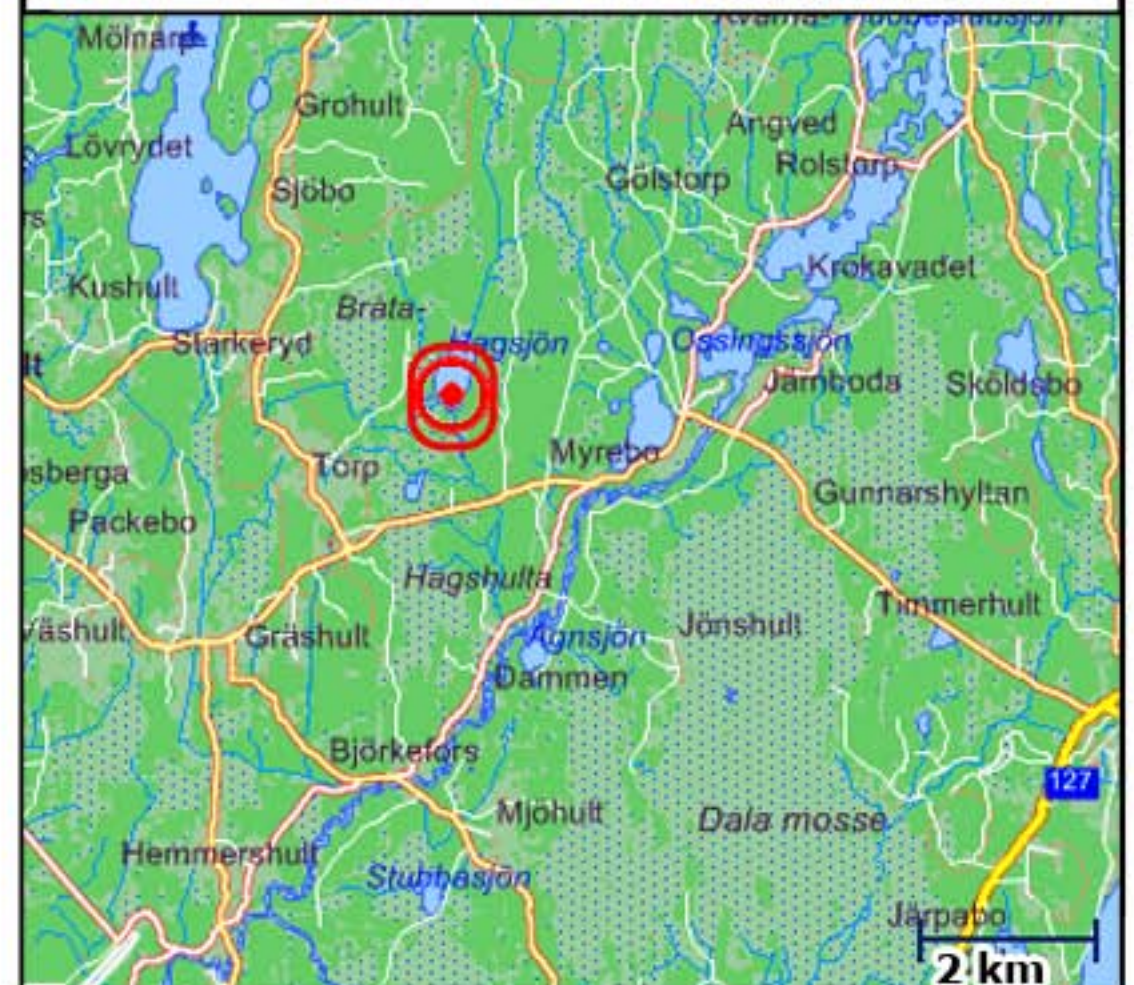
Myrica AB

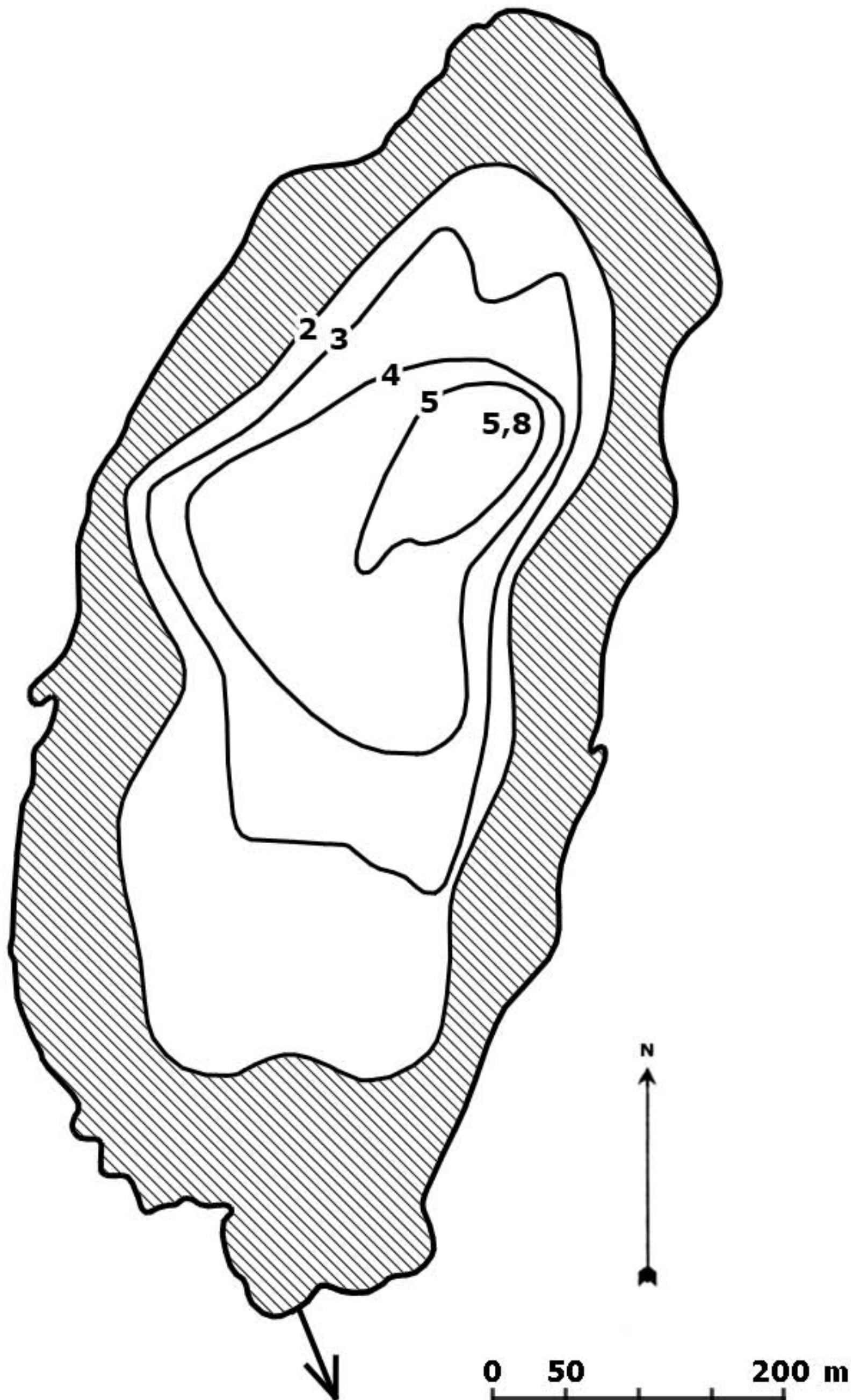
Reviderad 2007:

Mikael Melle, Cybera

 = ≤ 2,0 m

Kartöversikt HAGSJÖN





HAGSJÖN

635976 140401 Vaggeryds kommun, Jönköpings län

Huvudavrinningsområde	098, Lagan
Höjd över havet	176,9 m
Areal	0,25 km ²
Maxdjup	6,0 m
Medeldjup	2,5 m
Volym	0,63 m ³ (miljoner m ³)
Avr.-område	12,9 km ²
Teor. oms.-tid	0,14 år
Topografiskt kartblad	6E SV

Djupangivelser i meter, avvikelser kan förekomma.
Djupangivelser refererar till att vattenytan är vid landvegetationens gräns. "normalvattenstånd".

Upprättad 1990:

Myrica AB

Reviderad 2007:

Mikael Melle, Cybera



= ≤ 2,0 m

Kartöversikt HAGSJÖN

