

# ILLERÅSASJÖN

636118 135902 Gislaveds kommun, Jönköpings län

Huvudavrinningsområde	101, Nissan
Höjd över havet	202,6 m
Areal	0,65 km <sup>2</sup>
Maxdjup	18,2 m
Medeldjup	5,1 m
Volym	3,55 m <sup>3</sup> (miljoner m <sup>3</sup> )
Avr.-område	13,9 km <sup>2</sup>
Teor. oms.-tid	0,58 år
Topografiskt kartblad	6D SV

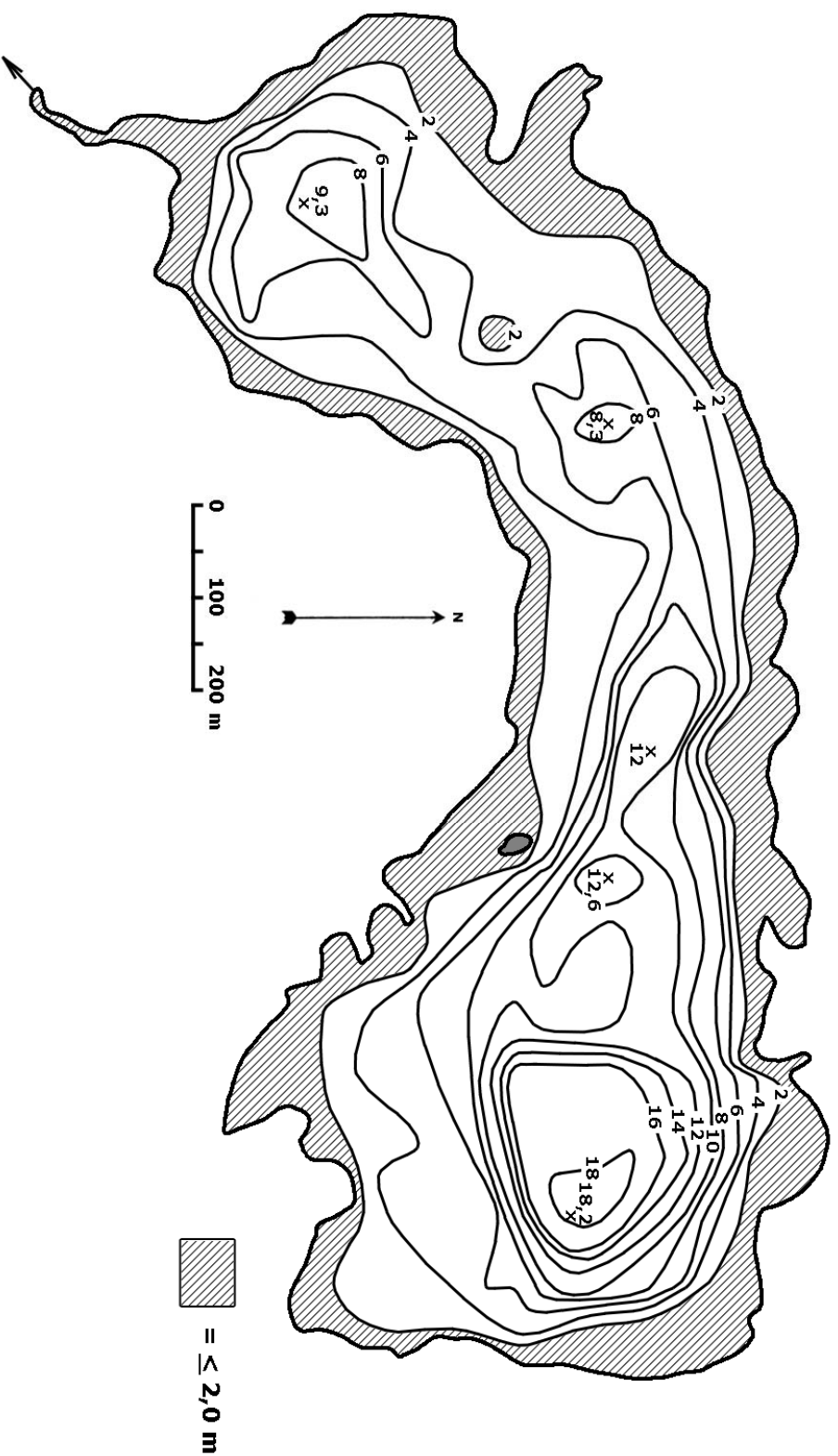
Djupangivelser i meter, avvikelser kan förekomma.  
Djupangivelser refererar till att vattenytan är vid landvegetationens gräns. "normalvattenstånd".

Reviderad September, 2006:

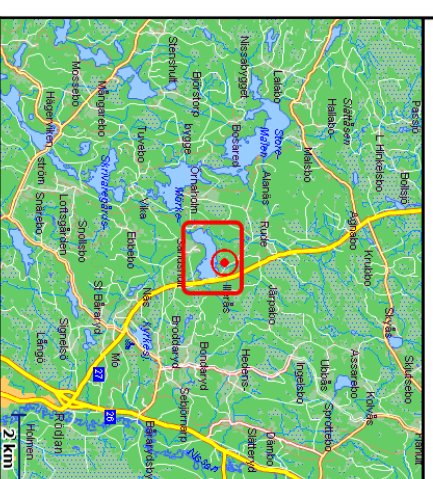
Mikael Melle, Cybera

Lodning 2004:

Myrica AB



## Kartöversikt ILLERÅSASJÖN



# ILLERÅSASJÖN

636118 135902 Gislaveds kommun, Jönköpings län

Huvudavrinningsområde	101, Nissan
Höjd över havet	202,6 m
Areal	0,65 km <sup>2</sup>
Maxdjup	18,2 m
Medeldjup	5,1 m
Volym	3,55 m <sup>3</sup> (miljoner m <sup>3</sup> )
Avr.-område	13,9 km <sup>2</sup>
Teor. oms.-tid	0,58 år
Topografiskt kartblad	6D SV

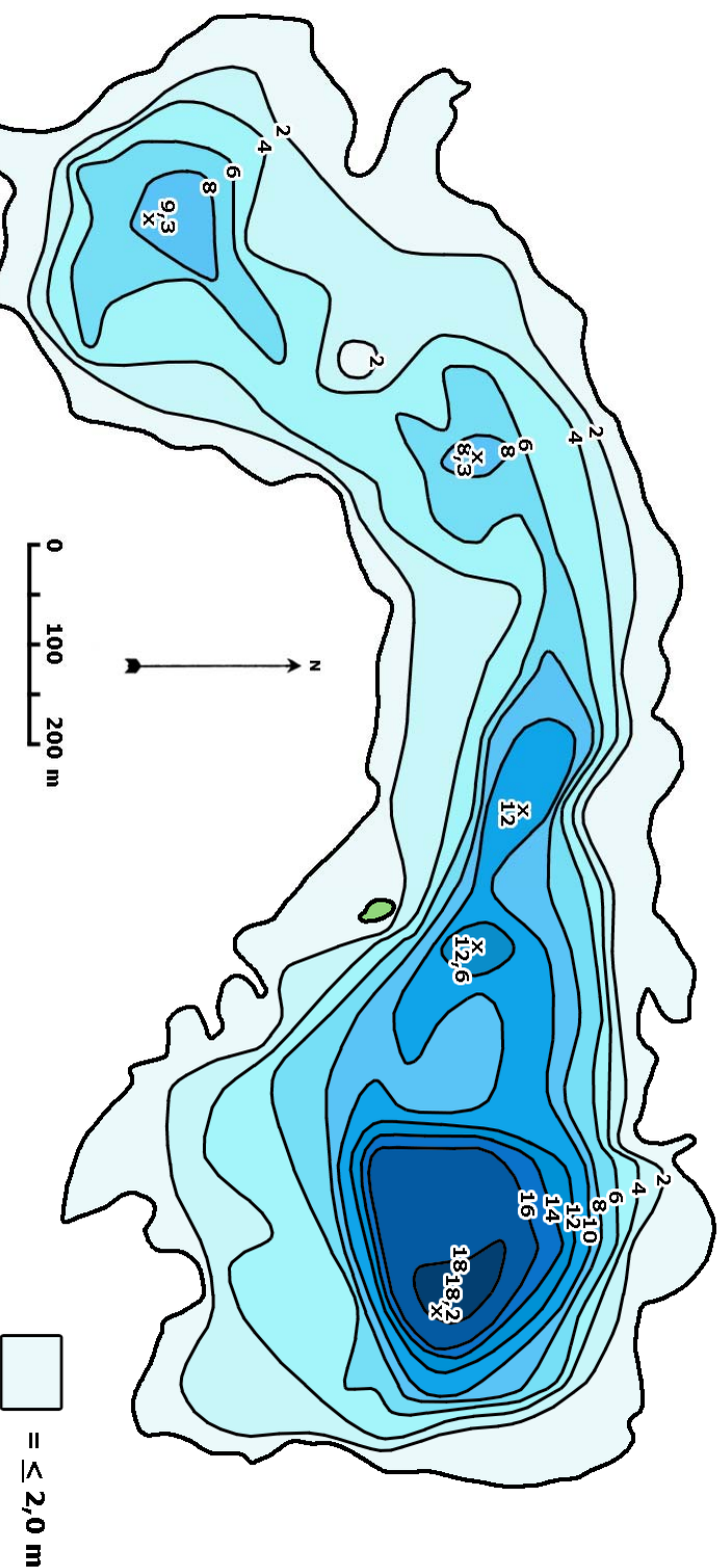
Djupangivelser i meter, avvikelser kan förekomma.  
Djupangivelser refererar till att vattenytan är vid landvegetationens gräns. "normalvattenstånd".

Reviderad September, 2006:

Mikael Melle, Cybera

Lodning 2004:

Myrica AB



## Kartöversikt ILLERÅSASJÖN

