
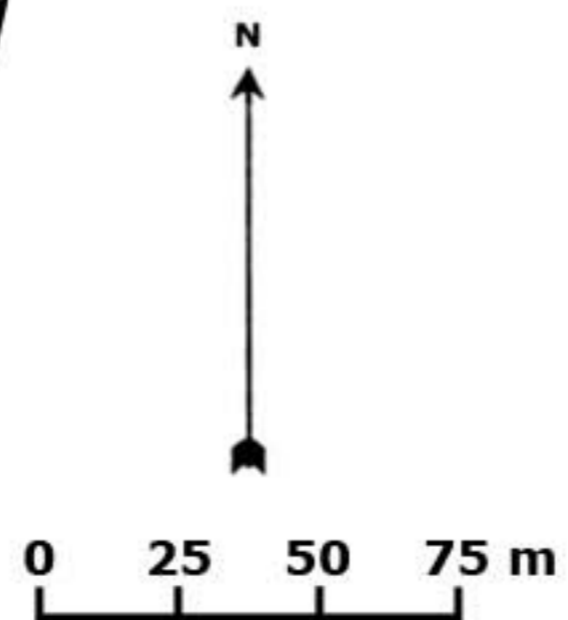
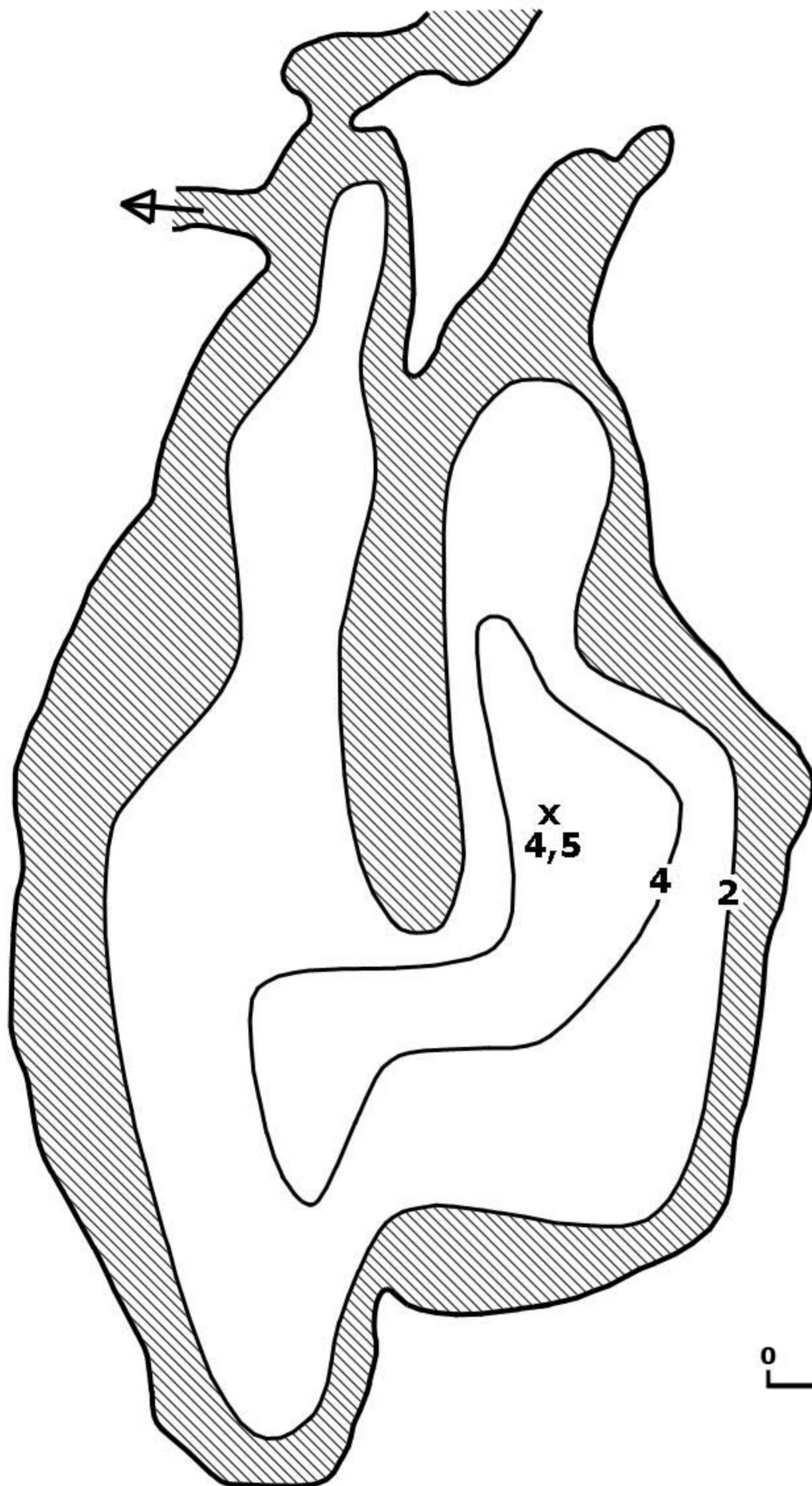


<b>AGNSJÖN</b>	
635724 140483 Vaggeryds kommun, Jönköpings län	
Huvudavrinningsområde	098, Lagan
Höjd över havet	170 m
Areal	0,09 km <sup>2</sup>
Maxdjup	4,5 m
Medeldjup	2,3 m
Volym	0,220 m <sup>3</sup> (miljoner m <sup>3</sup> )
Avr.-område	- km <sup>2</sup>
Teor. oms.-tid	- år
Topografiskt kartblad	6E SV
Djupangivelser i meter, avvikelser kan förekomma. Djupangivelser refererar till att vattenytan är vid landvegetationens gräns. "normalvattenstånd".	
<i>Upprättad 1993:</i> Myrica AB	
<i>Reviderad 2007:</i> Mikael Melle, Cybera	

 = ≤ 2,0 m





<b>AGNSJÖN</b>	
635724 140483 Vaggeryds kommun, Jönköpings län	
Huvudavrinningsområde	098, Lagan
Höjd över havet	170 m
Areal	0,09 km <sup>2</sup>
Maxdjup	4,5 m
Medeldjup	2,3 m
Volym	0,220 m <sup>3</sup> (miljoner m <sup>3</sup> )
Avr.-område	- km <sup>2</sup>
Teor. oms.-tid	- år
Topografiskt kartblad	6E SV
Djupangivelser i meter, avvikelser kan förekomma. Djupangivelser refererar till att vattenytan är vid landvegetationens gräns. "normalvattenstånd".	
<i>Upprättad 1993:</i> Myrica AB	
<i>Reviderad 2007:</i> Mikael Melle, Cybera	

