

ABBORRASJÖN


636024 140633 Vaggeryds kommun, Jönköpings län

Huvudavrinningsområde	098, Lagan
Höjd över havet	172 m
Areal	0,06 km ²
Maxdjup	8,0 m
Medeldjup	3,3 m
Volym	0,180 m ³ (miljoner m ³)
Avr.-område	0,85 km ²
Teor. oms.-tid	0,65 år
Topografiskt kartblad	6E SV

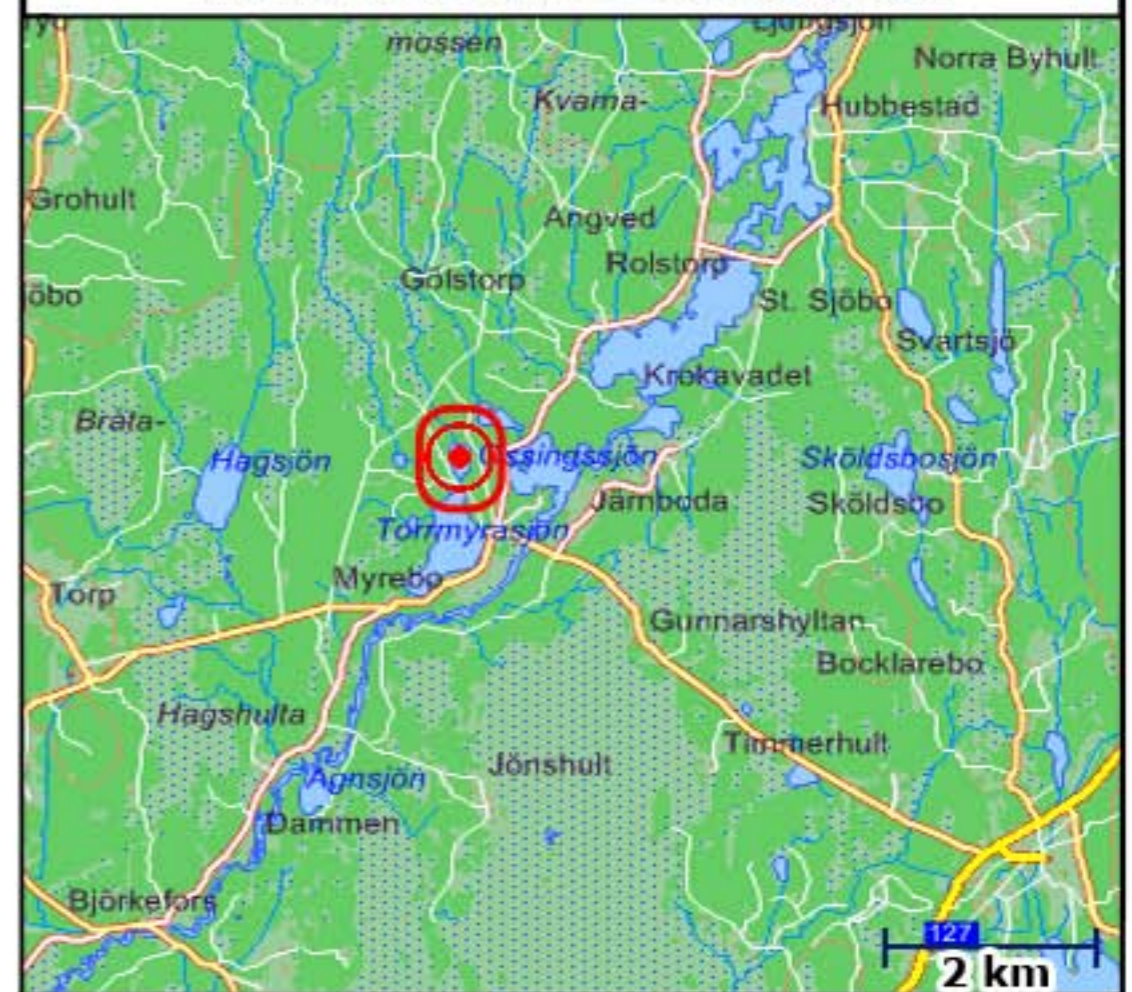
Djupangivelser i meter, avvikelser kan förekomma. Djupangivelser refererar till att vattenytan är vid landvegetationens gräns. "normalvattenstånd".

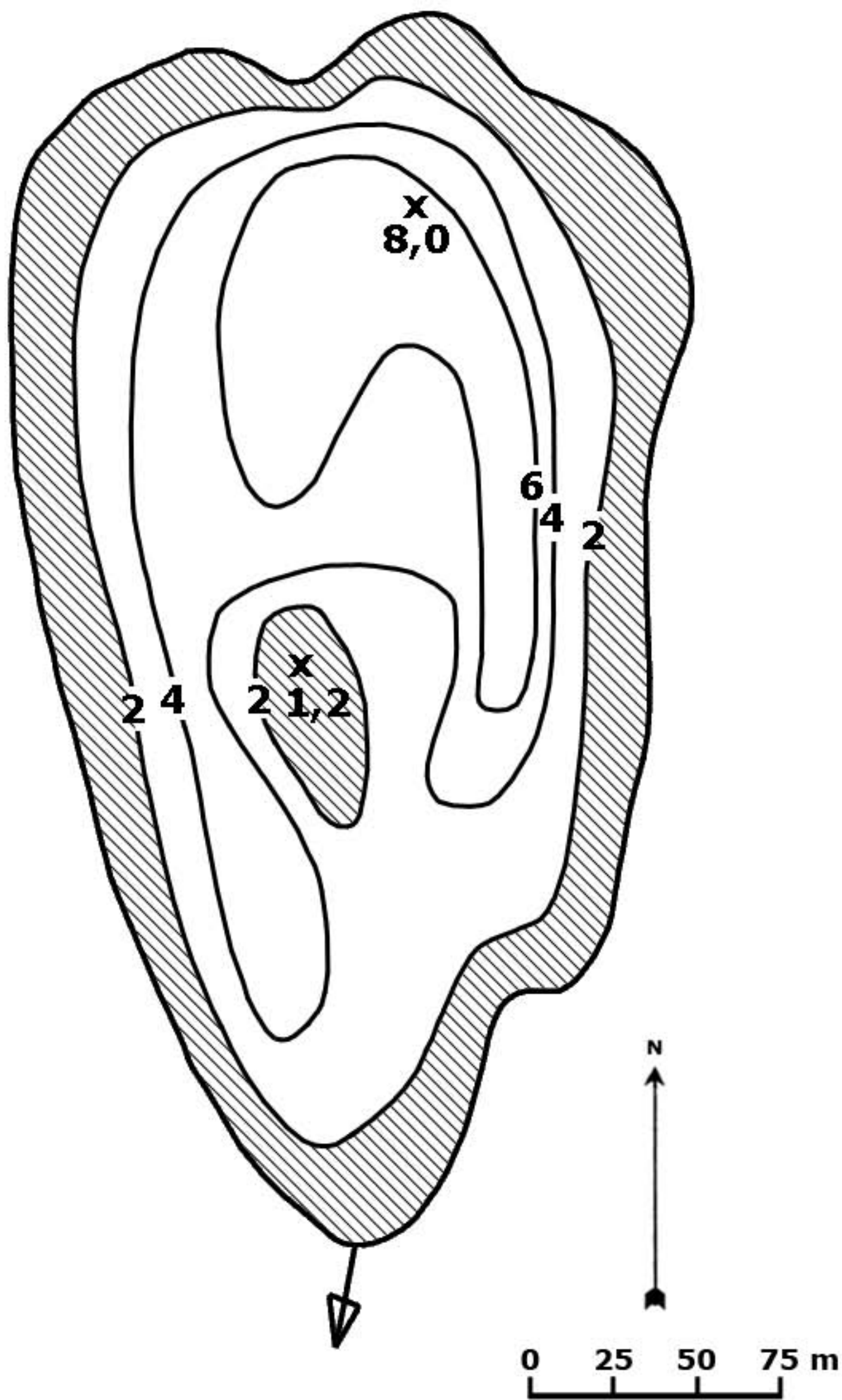
Upprättad 1993:
Myrica AB

Reviderad 2007:
Mikael Melle, Cybera

 = ≤ 2,0 m

Kartöversikt ABBORRASJÖN





ABBORRASJÖN

636024 140633 Vaggeryds kommun, Jönköpings län

Huvudavrinningsområde	098, Lagan
Höjd över havet	172 m
Areal	0,06 km ²
Maxdjup	8,0 m
Medeldjup	3,3 m
Volym	0,180 m ³ (miljoner m ³)
Avr.-område	0,85 km ²
Teor. oms.-tid	0,65 år
Topografiskt kartblad	6E SV

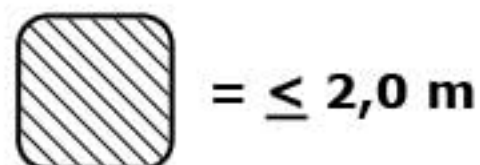
Djupangivelser i meter, avvikelser kan förekomma.
Djupangivelser refererar till att vattenytan är vid landvegetationens gräns. "normalvattenstånd".

Upprättad 1993:

Myrica AB

Reviderad 2007:

Mikael Melle, Cybera



Kartöversikt ABBORRASJÖN

