

MÄRKESSJÖN


636070 140687 Vaggeryds kommun, Jönköpings län

Huvudavrinningsområde	098, Lagan
Höjd över havet	171 m
Areal	0,06 km ²
Maxdjup	3,6 m
Medeldjup	2,0 m
Volym	0,120 m ³ (miljoner m ³)
Avr.-område	2,4 km ²
Teor. oms.-tid	0,14 år

Djupangivelser i meter, avvikelser kan förekomma.
Djupangivelser refererar till att vattenytan är vid landvegetationens gräns. "normalvattenstånd".
"x" markerar maxdjupet.

Upprättad 1993:
Myrica AB

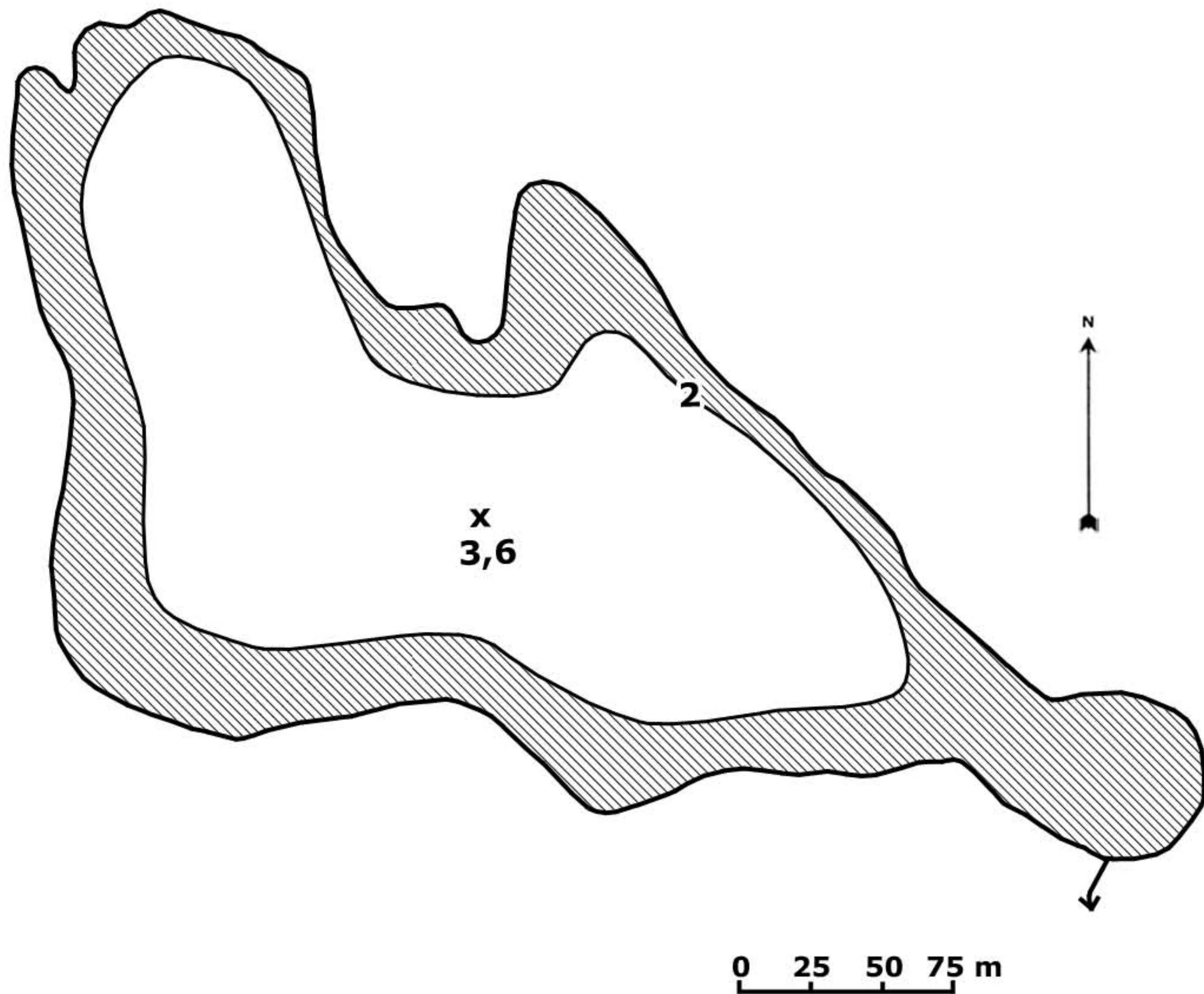
Reviderad 2010:
Cybera, Mikael Melle

 = ≤ 2,0 m

Kartöversikt MÄRKESSJÖN



0 25 50 75 m



MÄRKESSJÖN


636070 140687 Vaggeryds kommun, Jönköpings län

Huvudavrinningsområde	098, Lagan
Höjd över havet	171 m
Areal	0,06 km ²
Maxdjup	3,6 m
Medeldjup	2,0 m
Volym	0,120 m ³ (miljoner m ³)
Avr.-område	2,4 km ²
Teor. oms.-tid	0,14 år

Djupangivelser i meter, avvikelser kan förekomma.
Djupangivelser refererar till att vattenytan är vid landvegetationens gräns. "normalvattenstånd".
"x" markerar maxdjupet.

Upprättad 1993:
Myrica AB

Reviderad 2010:
Cybera, Mikael Melle

 = ≤ 2,0 m

Kartöversikt MÄRKESSJÖN

