

LJUNGSJÖN

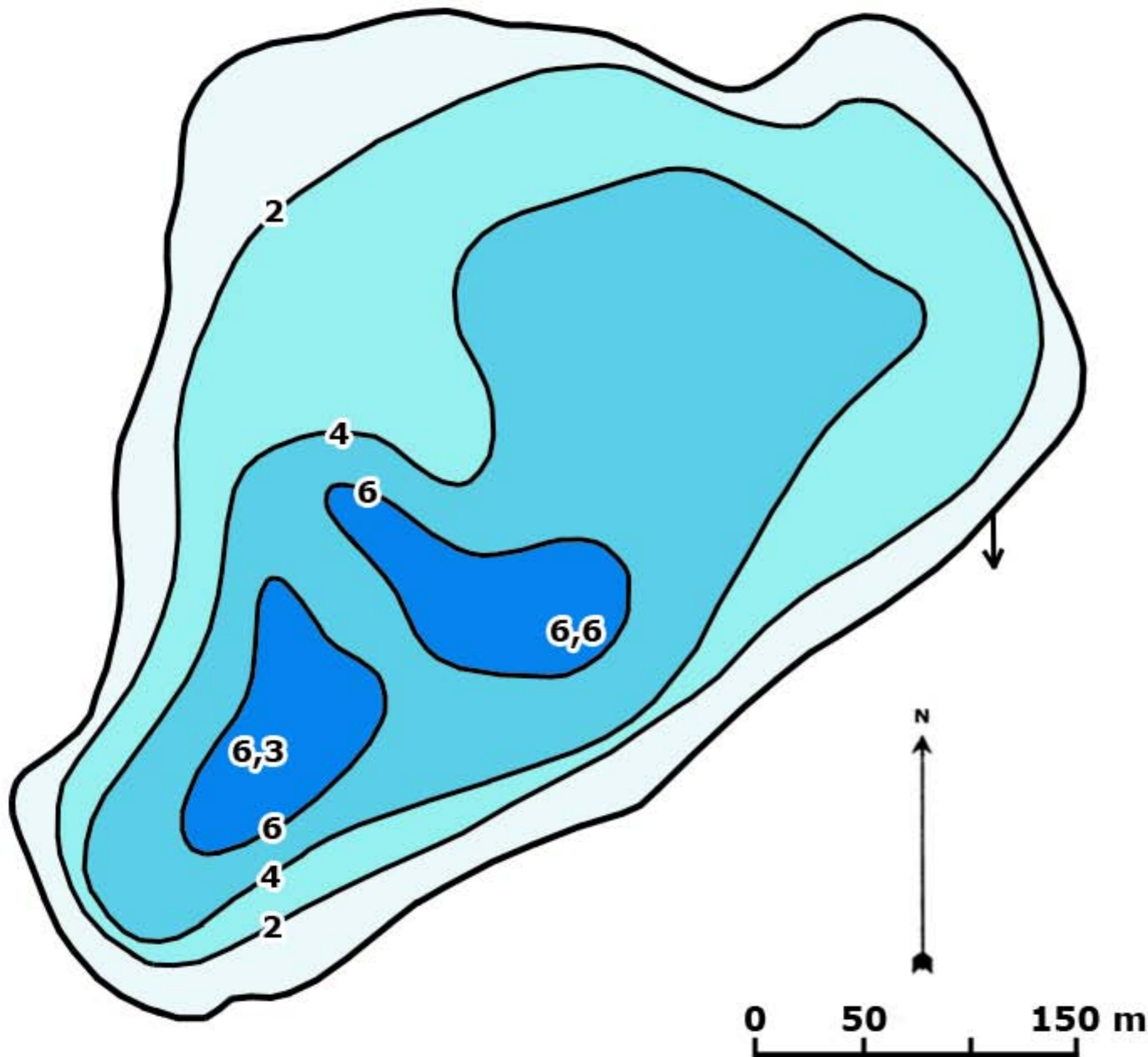
636489 140907 Vaggeryds kommun, Jönköpings län


Huvudavrinningsområde	098, Lagan
Höjd över havet	175,2 m
Areal	0,15 km ²
Maxdjup	6,6 m
Medeldjup	3,5 m
Volym	0,517 m ³ (miljoner m ³)
Avr.-område	15,6 km ²
Teor. oms.-tid	0,1 år
Topografiskt kartblad	6E SV

Djupangivelser i meter, avvikelser kan förekomma.
Djupangivelser refererar till att vattenytan är vid landvegetationens gräns. "normalvattenstånd".

Upprättad 1992:
Myrica AB

Reviderad 2007:
Mikael Melle, Cybera



 = ≤ 2,0 m

Kartöversikt LJUNGSJÖN



LJUNGSJÖN

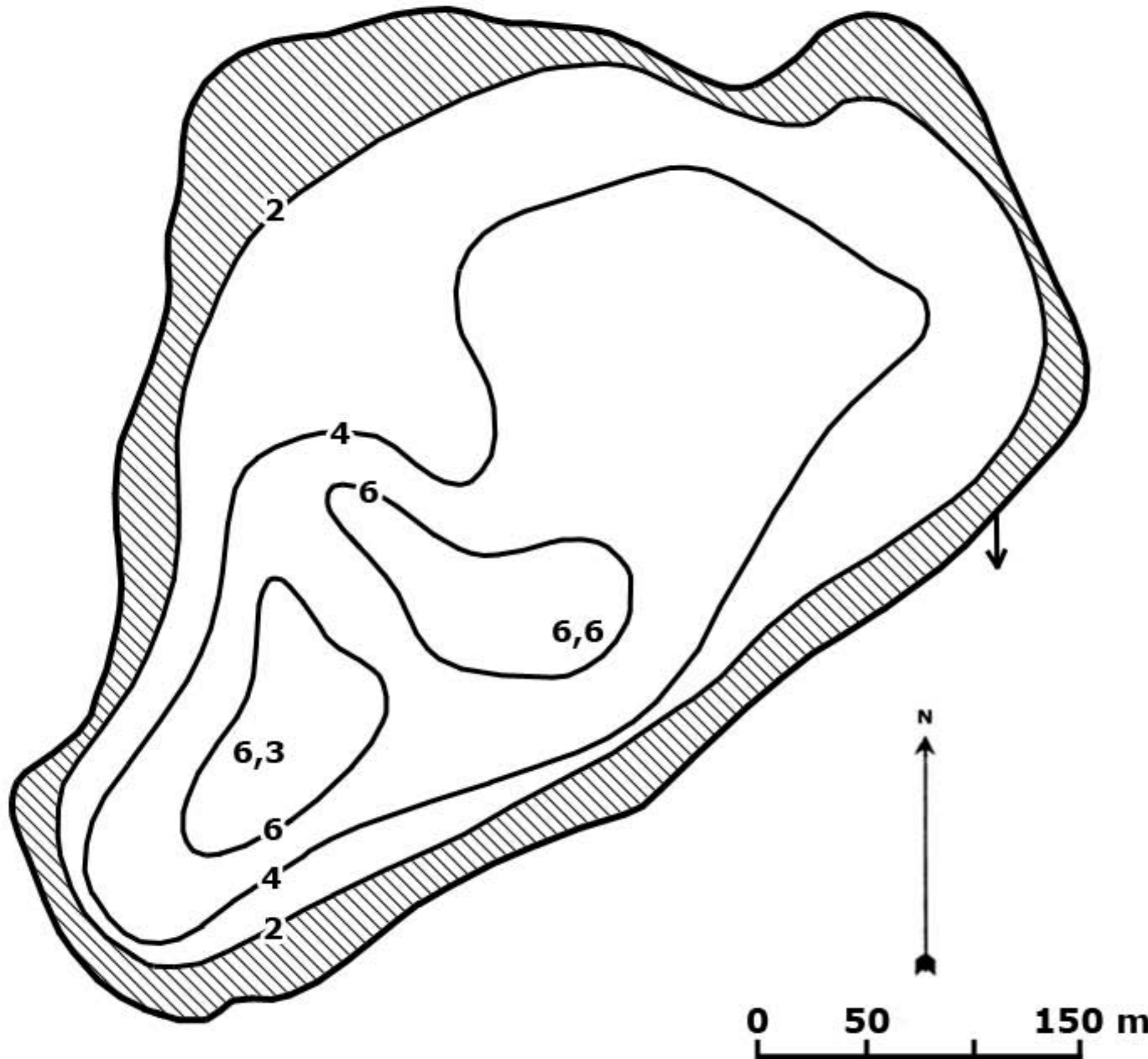
636489 140907 Vaggeryds kommun, Jönköpings län


Huvudavrinningsområde	098, Lagan
Höjd över havet	175,2 m
Areal	0,15 km ²
Maxdjup	6,6 m
Medeldjup	3,5 m
Volym	0,517 m ³ (miljoner m ³)
Avr.-område	15,6 km ²
Teor. oms.-tid	0,1 år
Topografiskt kartblad	6E SV

Djupangivelser i meter, avvikelser kan förekomma.
Djupangivelser refererar till att vattenytan är vid landvegetationens gräns. "normalvattenstånd".

Upprättad 1992:
Myrica AB

Reviderad 2007:
Mikael Melle, Cybera



 = ≤ 2,0 m

Kartöversikt LJUNGSJÖN

