

OSSINGSSJÖN


635961 140702 Vaggeryds kommun, Jönköpings län

Huvudavrinningsområde	098, Lagan
Höjd över havet	171,7 m
Areal	0,28 km ²
Maxdjup	9,7 m
Medeldjup	4,3 m
Volym	1,14 m ³ (miljoner m ³)
Avr.-område	383,5 km ²
Teor. oms.-tid	0,004 år
Topografiskt kartblad	6E SV

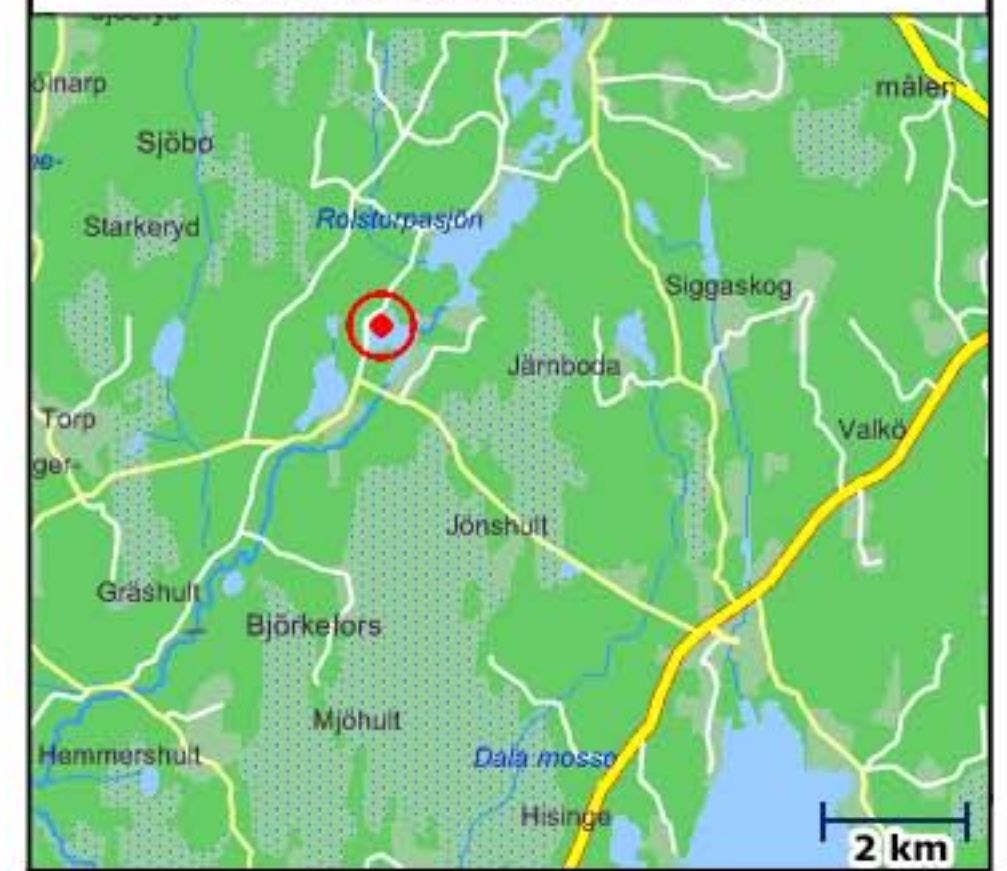
Djupangivelser i meter, avvikelser kan förekomma.
Djupangivelser refererar till att vattenytan är vid landvegetationens gräns. "normalvattenstånd".

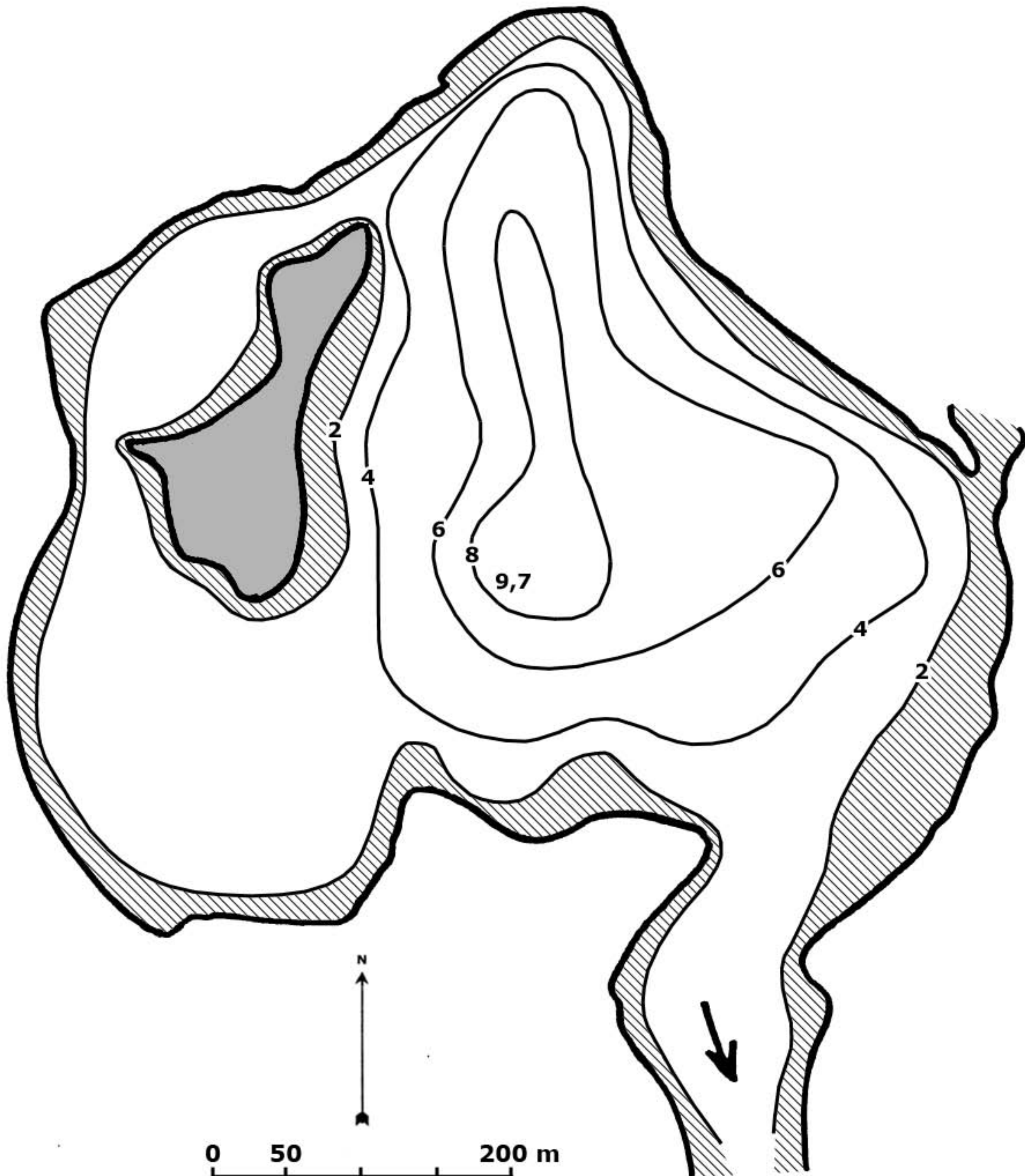
Upprättad 1990:
Myrica AB

Reviderad 2007:
Mikael Melle, Cybera

 = ≤ 2,0 m

Kartöversikt OSSINGSSJÖN





OSSINGSSJÖN


635961 140702 Vaggeryds kommun, Jönköpings län

Huvudavrinningsområde	098, Lagan
Höjd över havet	171,7 m
Areal	0,28 km ²
Maxdjup	9,7 m
Medeldjup	4,3 m
Volym	1,14 m ³ (miljoner m ³)
Avr.-område	383,5 km ²
Teor. oms.-tid	0,004 år
Topografiskt kartblad	6E SV

Djupangivelser i meter, avvikelser kan förekomma.
Djupangivelser refererar till att vattenytan är vid landvegetationens gräns. "normalvattenstånd".

Upprättad 1990:
Myrica AB

Reviderad 2007:
Mikael Melle, Cybera

 = ≤ 2,0 m

Kartöversikt OSSINGSSJÖN

