

HUBBESTADSSJÖN


636254 140890 Vaggeryds kommun, Jönköpings län

Huvudavrinningsområde	098, Lagan
Höjd över havet	170,9 m
Areal	0,77 km ²
Maxdjup	13,3 m
Medeldjup	4,4 m
Volym	3,4 m ³ (miljoner m ³)
Avr.-område	367,5 km ²
Teor. oms.-tid	0,02 år
Topografiskt kartblad	6E SV

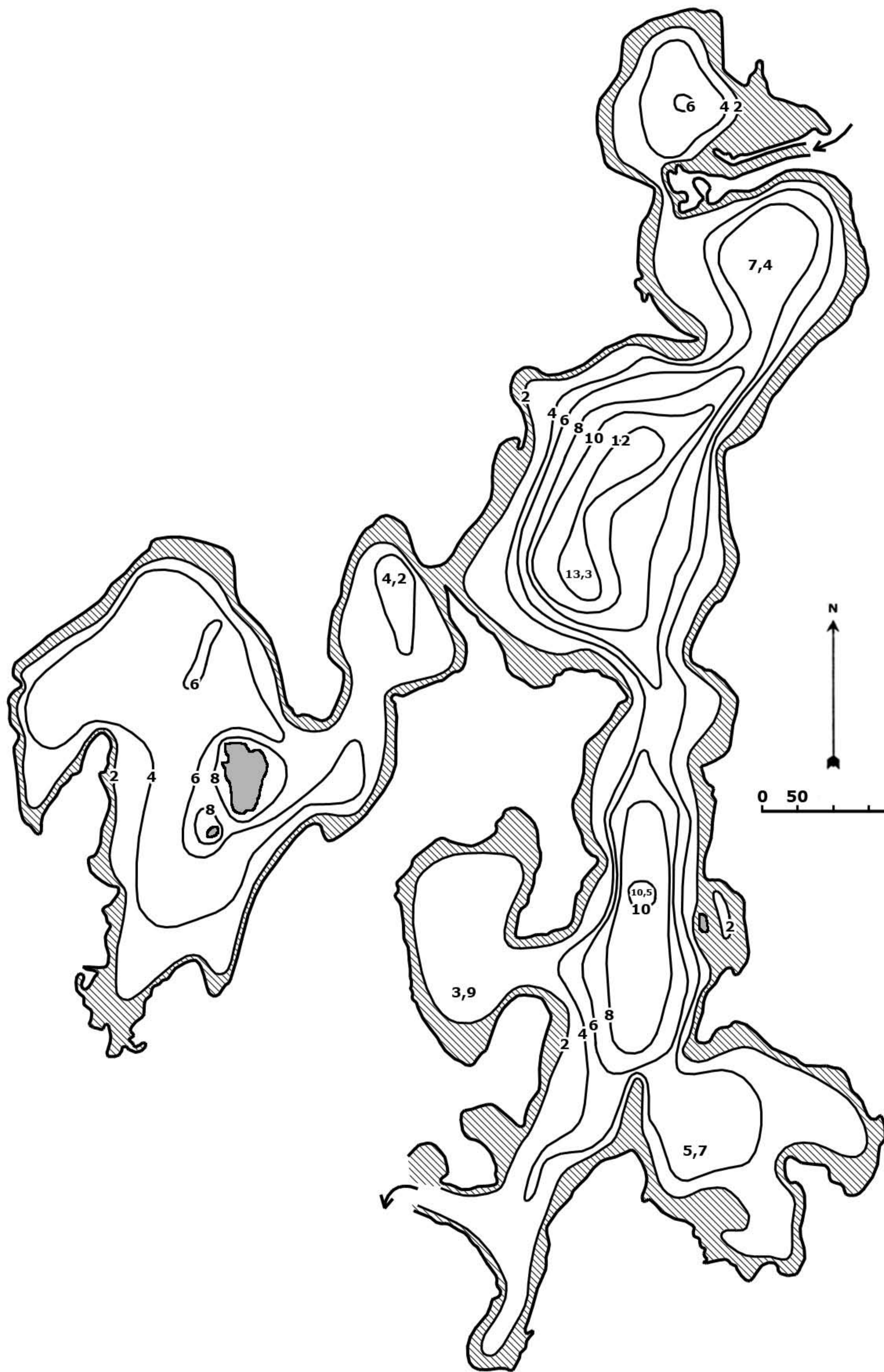
Djupangivelser i meter, avvikelser kan förekomma.
Djupangivelser refererar till att vattenytan är vid landvegetationens gräns. "normalvattenstånd".

Upprättad 1990:
Myrica AB

Reviderad 2007:
Mikael Melle, Cybera

 = ≤ 2,0 m





HUBBESTADSSJÖN


636254 140890 Vaggeryds kommun, Jönköpings län

Huvudavrinningsområde	098, Lagan
Höjd över havet	170,9 m
Areal	0,77 km ²
Maxdjup	13,3 m
Medeldjup	4,4 m
Volym	3,4 m ³ (miljoner m ³)
Avr.-område	367,5 km ²
Teor. oms.-tid	0,02 år
Topografiskt kartblad	6E SV

Djupangivelser i meter, avvikelser kan förekomma.
Djupangivelser refererar till att vattenytan är vid landvegetationens gräns. "normalvattenstånd".

Upprättad 1990:
Myrica AB

Reviderad 2007:
Mikael Melle, Cybera

 = ≤ 2,0 m

