

## TORRMYRASJÖN


635908 140582 Vaggeryds kommun, Jönköpings län

Huvudavrinningsområde	098, Lagan
Höjd över havet	171,7 m
Areal	0,38 km <sup>2</sup>
Maxdjup	26,2 m
Medeldjup	8,7 m
Volym	3,04 m <sup>3</sup> (miljoner m <sup>3</sup> )
Avr.-område	5,8 km <sup>2</sup>
Teor. oms.-tid	1,39 år
Topografiskt kartblad	6E SV

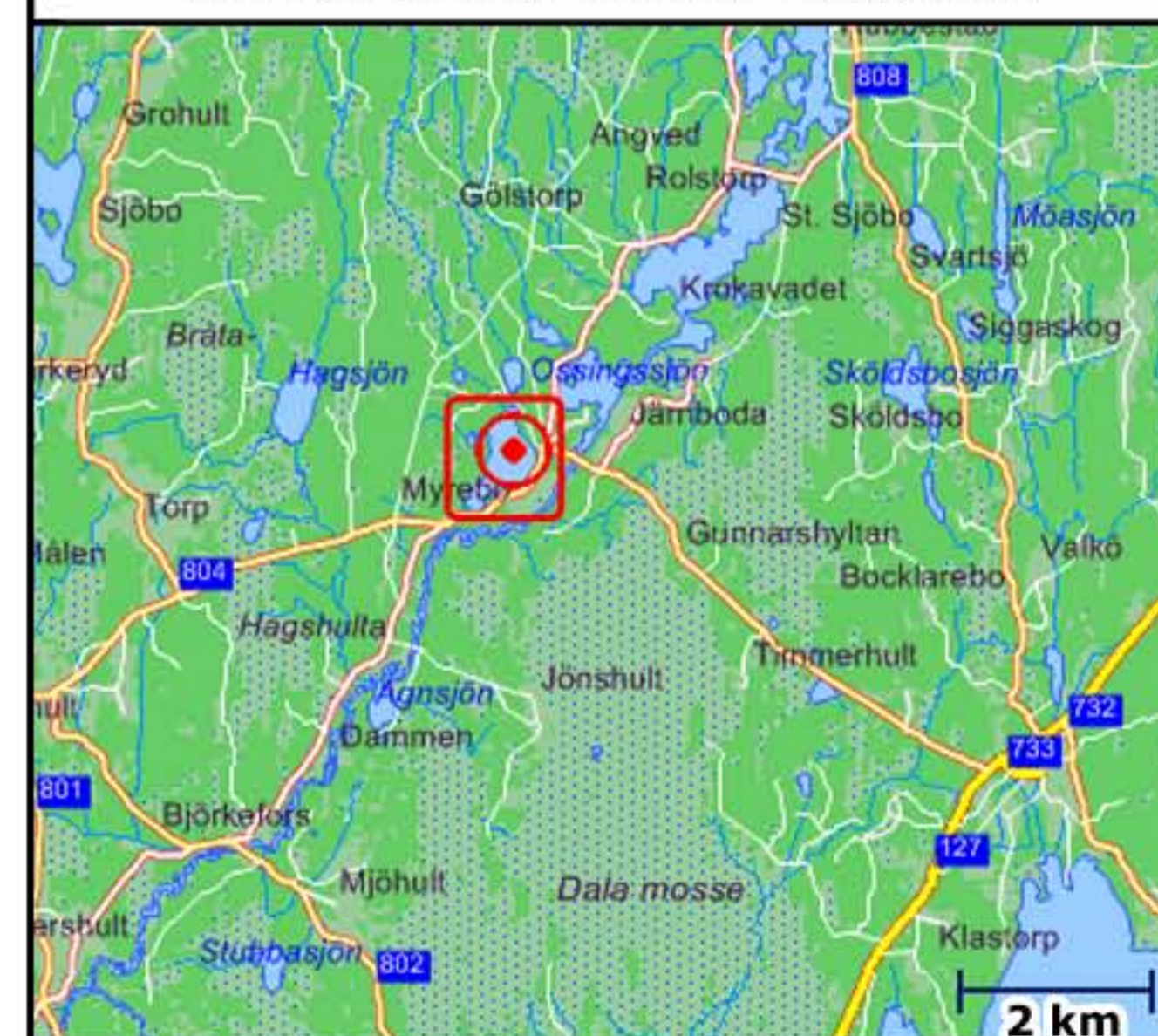
Djupangivelser i meter, avvikelser kan förekomma.  
Djupangivelser refererar till att vattenytan är vid landvegetationens gräns. "normalvattenstånd".

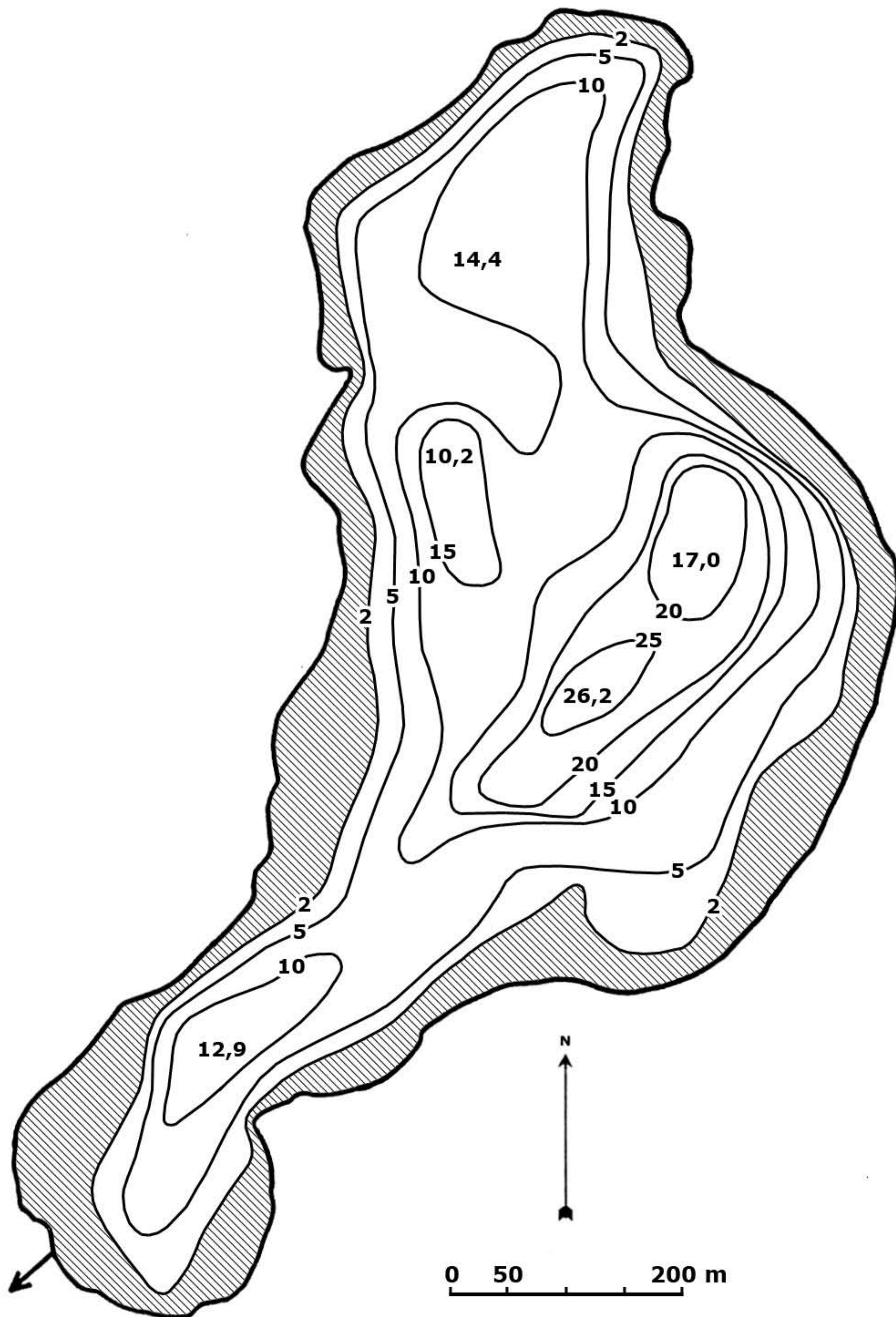
Upprättad 1990:  
Myrica AB

Reviderad 2007:  
Mikael Melle, Cybera

 = ≤ 2,0 m

### Kartöversikt TORRMYRASJÖN





## TORRMYRASJÖN

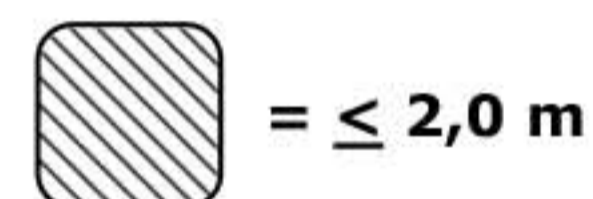
635908 140582 Vaggeryds kommun, Jönköpings län

Huvudavrinningsområde	098, Lagan
Höjd över havet	171,7 m
Areal	0,38 km <sup>2</sup>
Maxdjup	26,2 m
Medeldjup	8,7 m
Volym	3,04 m <sup>3</sup> (miljoner m <sup>3</sup> )
Avr.-område	5,8 km <sup>2</sup>
Teor. oms.-tid	1,39 år
Topografiskt kartblad	6E SV

Djupangivelser i meter, avvikelser kan förekomma.  
Djupangivelser refererar till att vattenytan är vid landvegetationens gräns. "normalvattenstånd".

Upprättad 1990:  
Myrica AB

Reviderad 2007:  
Mikael Melle, Cybera



### Kartöversikt TORRMYRASJÖN

