

ROLSTORASJÖN


636103 140809 Vaggeryds kommun, Jönköpings län

| | |
|-----------------------|---|
| Huvudavrinningsområde | 098, Lagan |
| Höjd över havet | 170,9 m |
| Areal | 0,9 km ² |
| Maxdjup | 13,5 m |
| Medeldjup | 5,6 m |
| Volym | 4,9 m ³ (miljoner m ³) |
| Avr.-område | 374,7 km ² |
| Teor. oms.-tid | 0,02 år |
| Topografiskt kartblad | 6E SV |

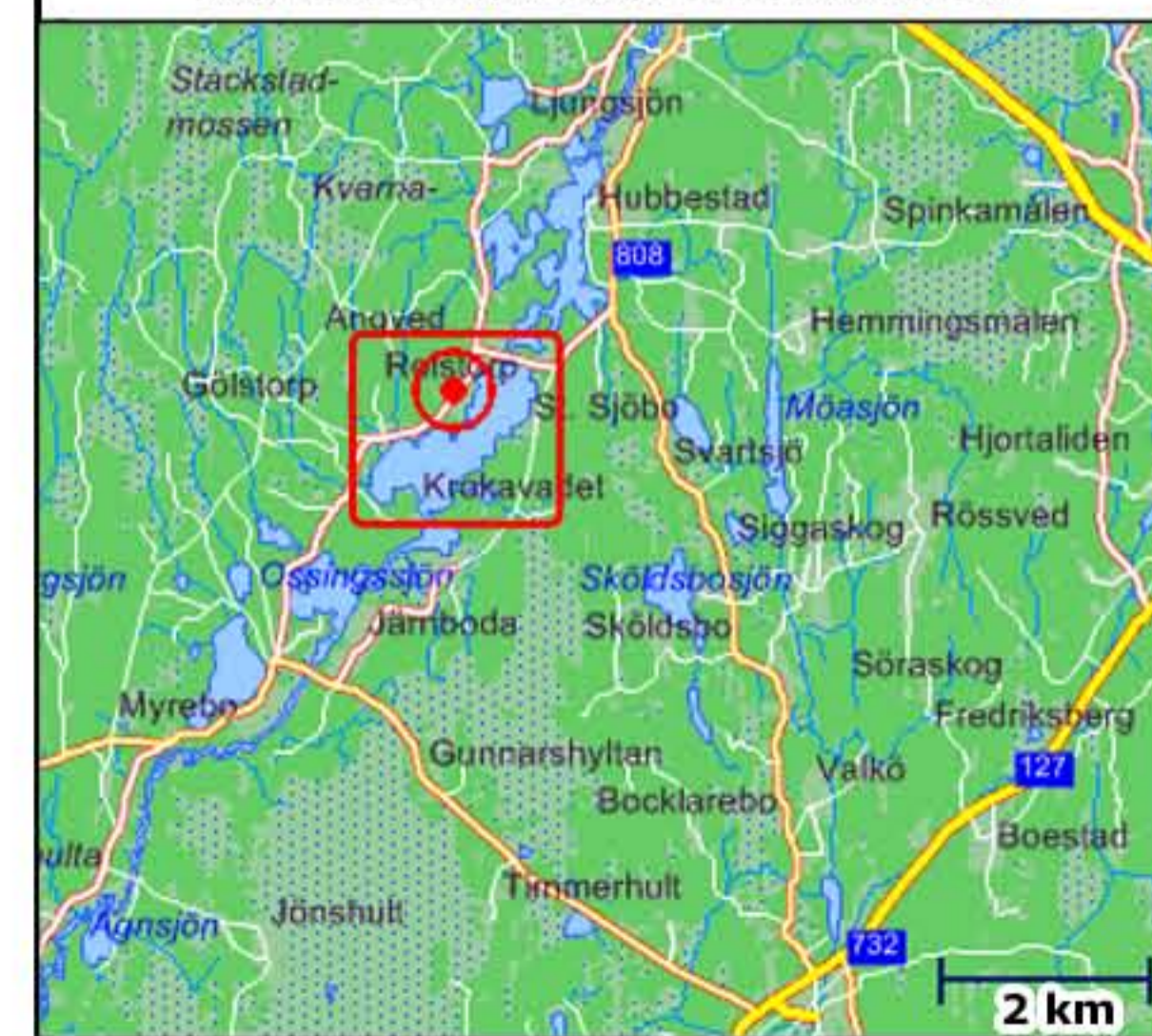
Djupangivelser i meter, avvikelser kan förekomma.
Djupangivelser refererar till att vattenytan är vid landvegetationens gräns. "normalvattenstånd".

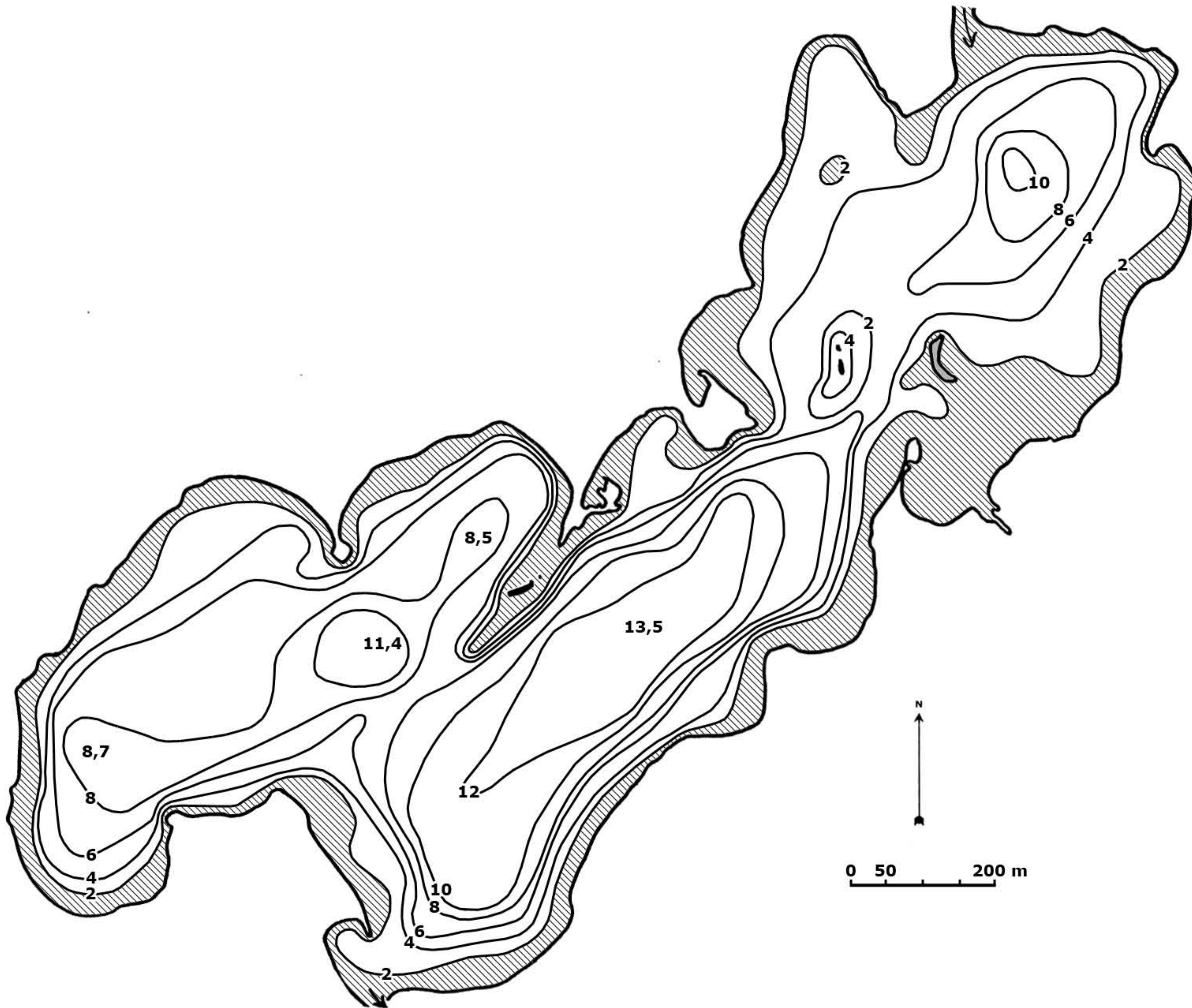
Upprättad 1990:
Myrica AB

Reviderad 2007:
Mikael Melle, Cybera

 = ≤ 2,0 m

Kartöversikt ROLSTORASJÖN





ROLSTORASJÖN

636103 140809 Vaggeryds kommun, Jönköpings län

| | |
|-----------------------|---|
| Huvudavrinningsområde | 098, Lagan |
| Höjd över havet | 170,9 m |
| Areal | 0,9 km ² |
| Maxdjup | 13,5 m |
| Medeldjup | 5,6 m |
| Volym | 4,9 m ³ (miljoner m ³) |
| Avr.-område | 374,7 km ² |
| Teor. oms.-tid | 0,02 år |
| Topografiskt kartblad | 6E SV |

Djupangivelser i meter, avvikelser kan förekomma.
Djupangivelser refererar till att vattenytan är vid landvegetationens gräns. "normalvattenstånd".

Upprättad 1990:
Myrica AB

Reviderad 2007:
Mikael Melle, Cybera

 = ≤ 2,0 m

Kartöversikt ROLSTORASJÖN

