

LÅNGEGÖLEN


637606 141387 Vaggeryds kommun, Jönköpings län

Huvudavrinningsområde	098, Lagan
Höjd över havet	242 m
Areal	0,04 km ²
Maxdjup	6,2 m
Medeldjup	2,9 m
Volym	0,110 m ³ (miljoner m ³)
Avr.-område	0,94 km ²
Teor. oms.-tid	0,34 år

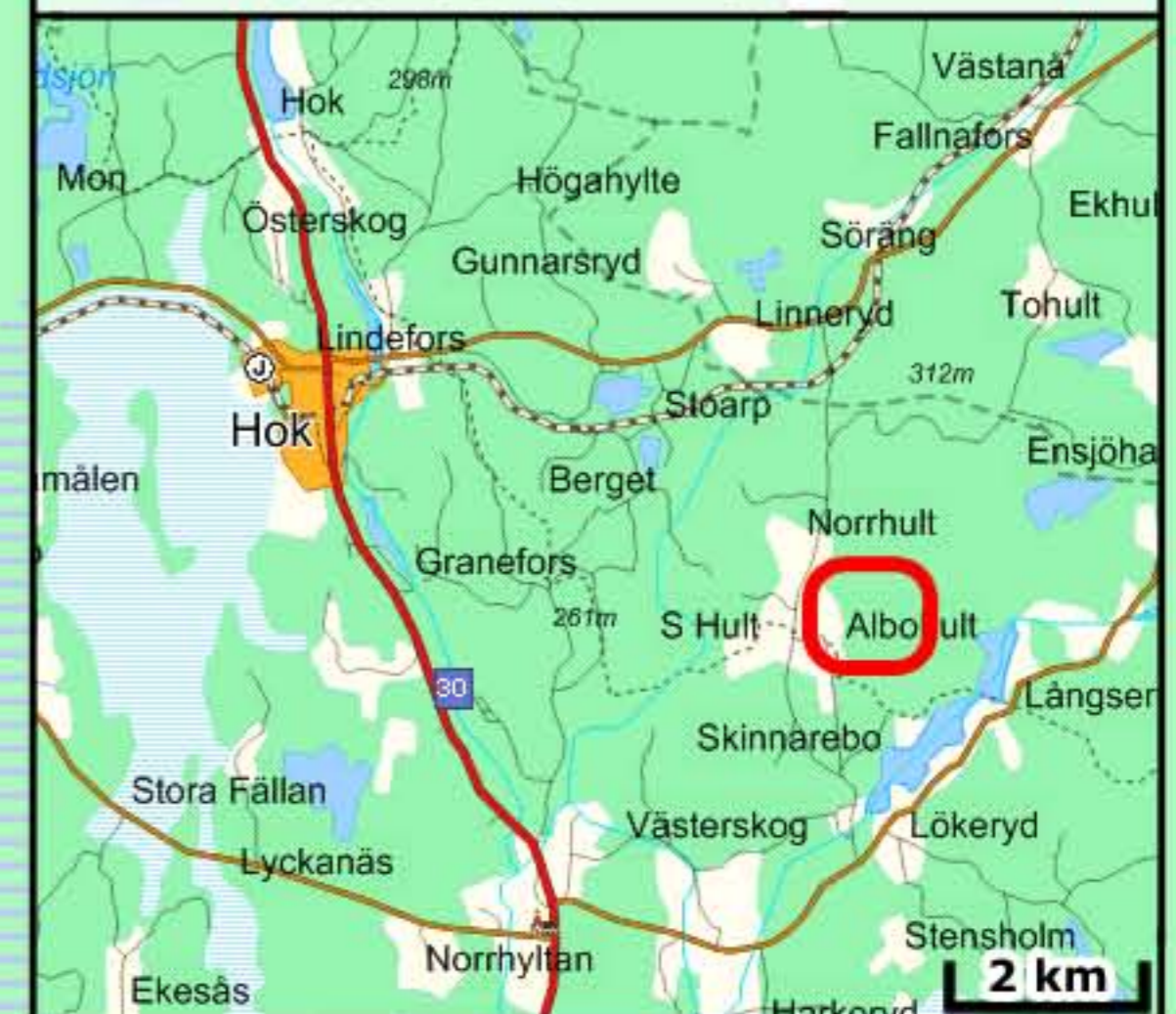
Djupangivelser i meter, avvikelser kan förekomma.
Djupangivelser refererar till att vattenytan är vid landvegetationens gräns. "normalvattenstånd".
"x" markerar maxdjupet.

Upprättad 1993:
Myrica AB

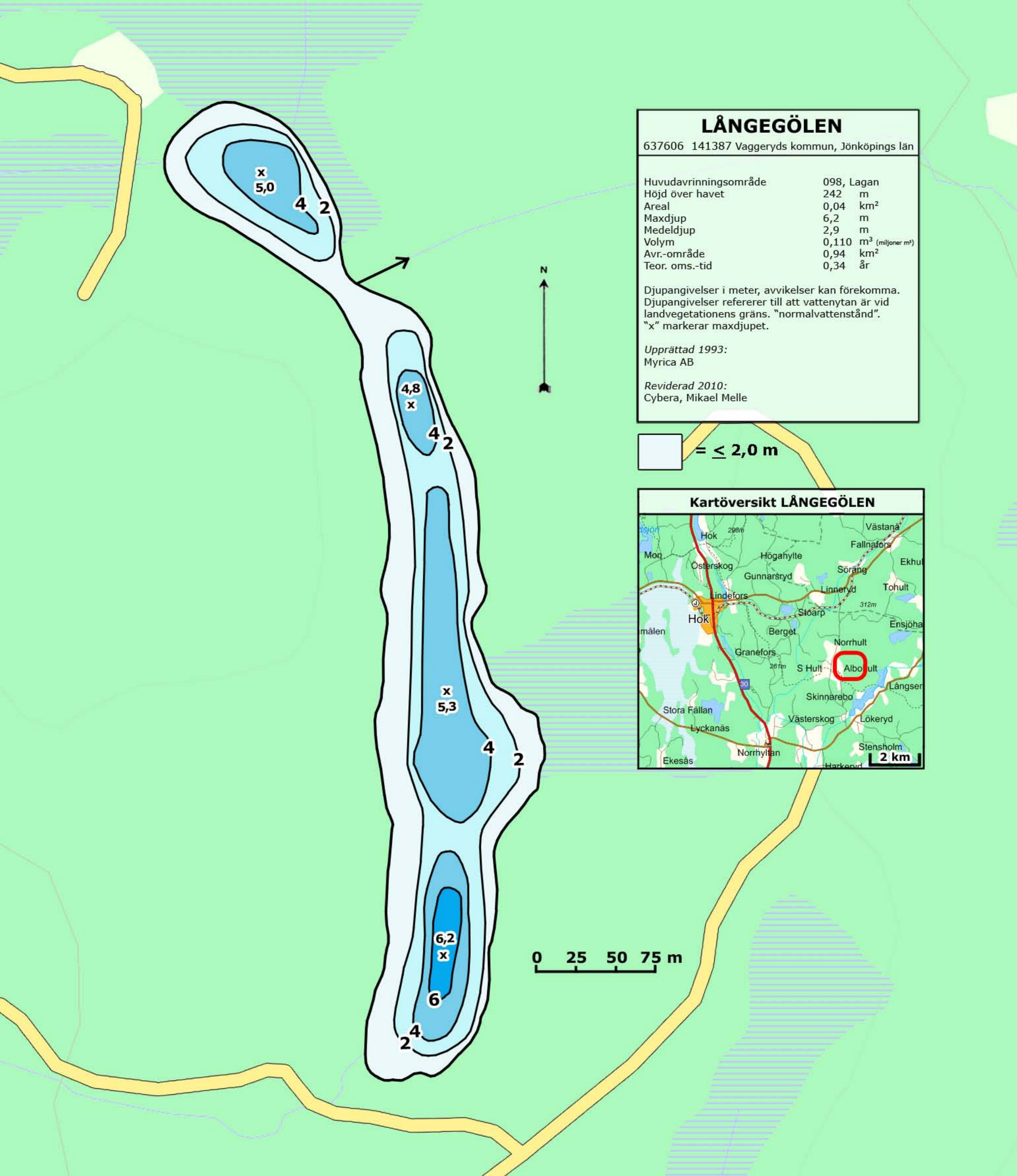
Reviderad 2010:
Cybera, Mikael Melle

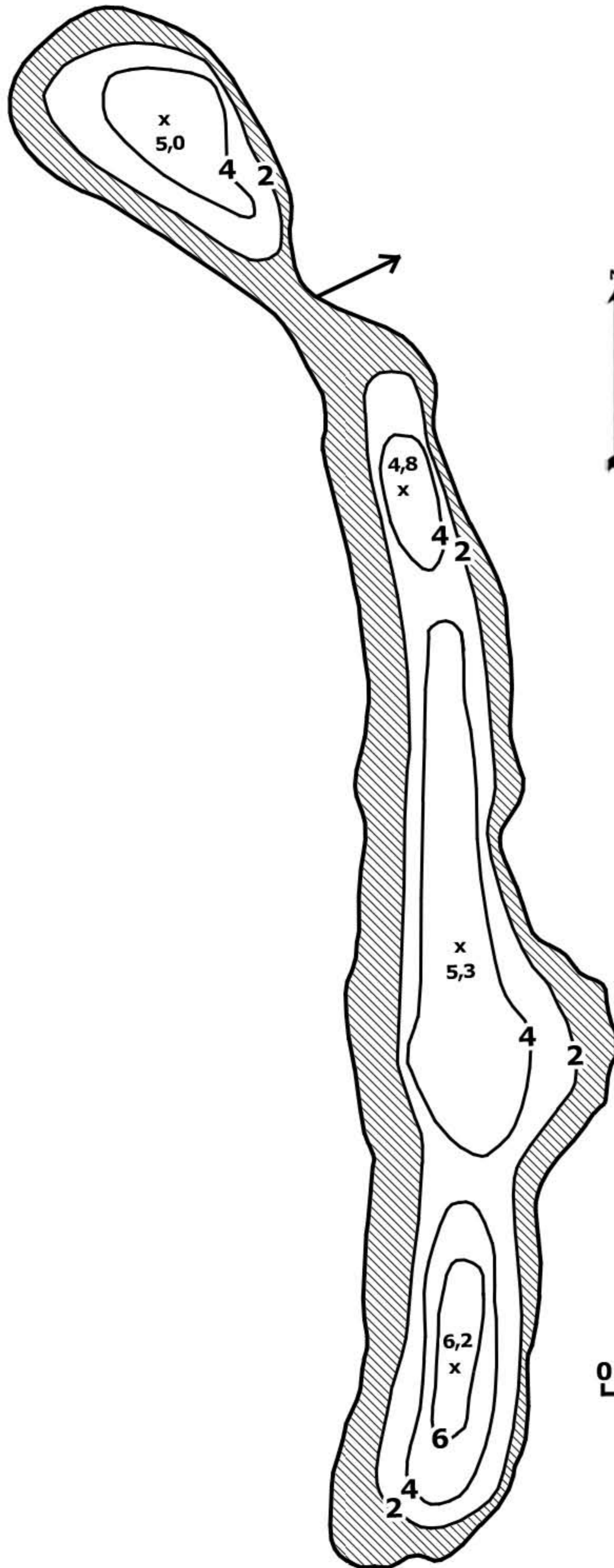
 = ≤ 2,0 m

Kartöversikt LÅNGEGÖLEN



0 25 50 75 m





LÅNGEGÖLEN


637606 141387 Vaggeryds kommun, Jönköpings län

Huvudavrinningsområde	098, Lagan
Höjd över havet	242 m
Areal	0,04 km ²
Maxdjup	6,2 m
Medeldjup	2,9 m
Volym	0,110 m ³ (miljoner m ³)
Avr.-område	0,94 km ²
Teor. oms.-tid	0,34 år

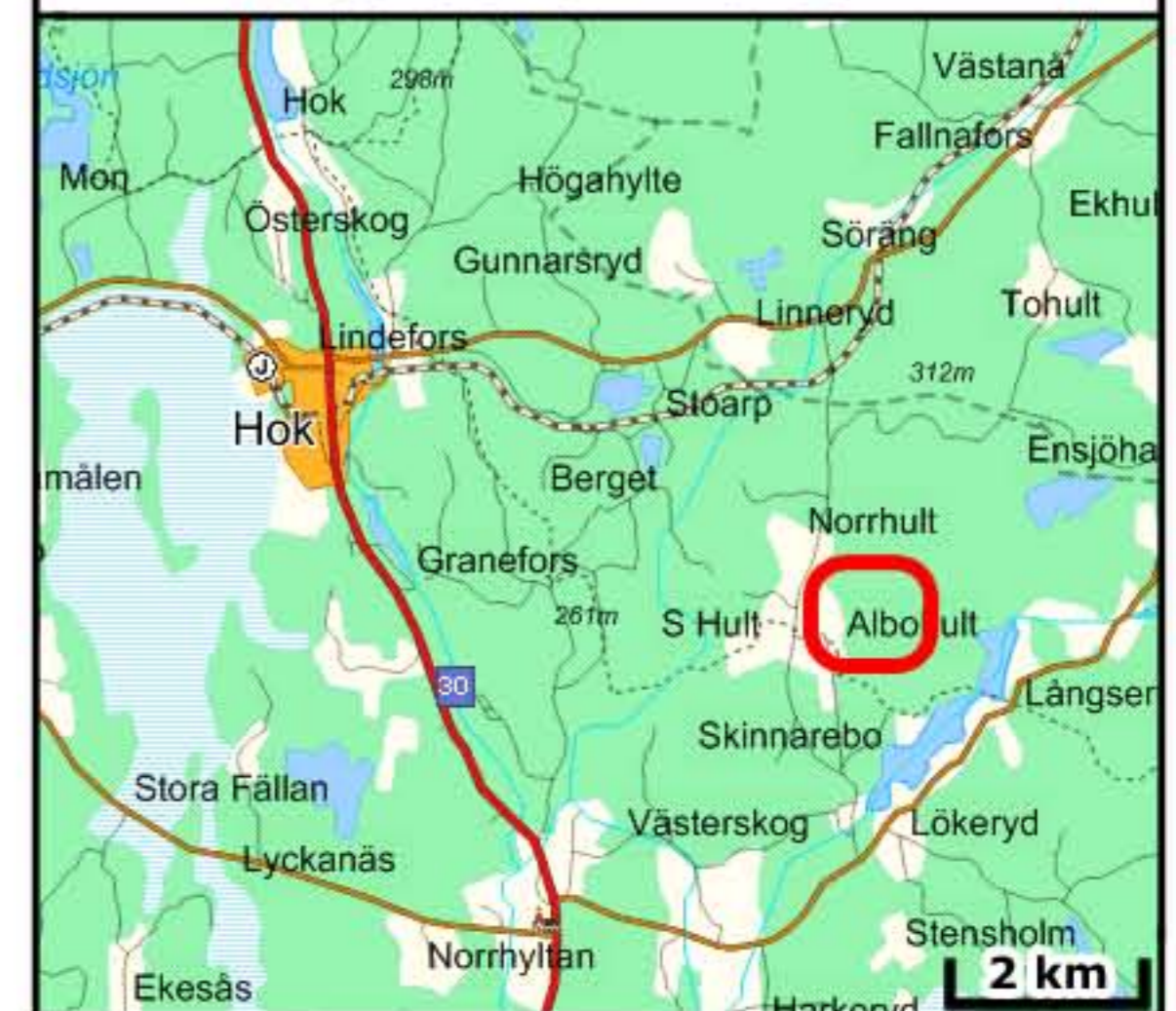
Djupangivelser i meter, avvikelser kan förekomma.
Djupangivelser refererar till att vattenytan är vid landvegetationens gräns. "normalvattenstånd".
"x" markerar maxdjupet.

Upprättad 1993:
Myrica AB

Reviderad 2010:
Cybera, Mikael Melle

 = ≤ 2,0 m

Kartöversikt LÅNGEGÖLEN



0 25 50 75 m