

# ENSJÖN


637646 141541 Vaggeryds kommun, Jönköpings län

Huvudavrinningsområde	098, Lagan
Höjd över havet	253 m
Areal	0,28 km <sup>2</sup>
Maxdjup	19,8 m
Medeldjup	7,6 m
Volym	2,2 m <sup>3</sup> (miljoner m <sup>3</sup> )
Avr.-område	1,7 km <sup>2</sup>
Teor. oms.-tid	3,4 år
Topografiskt kartblad	6E NV

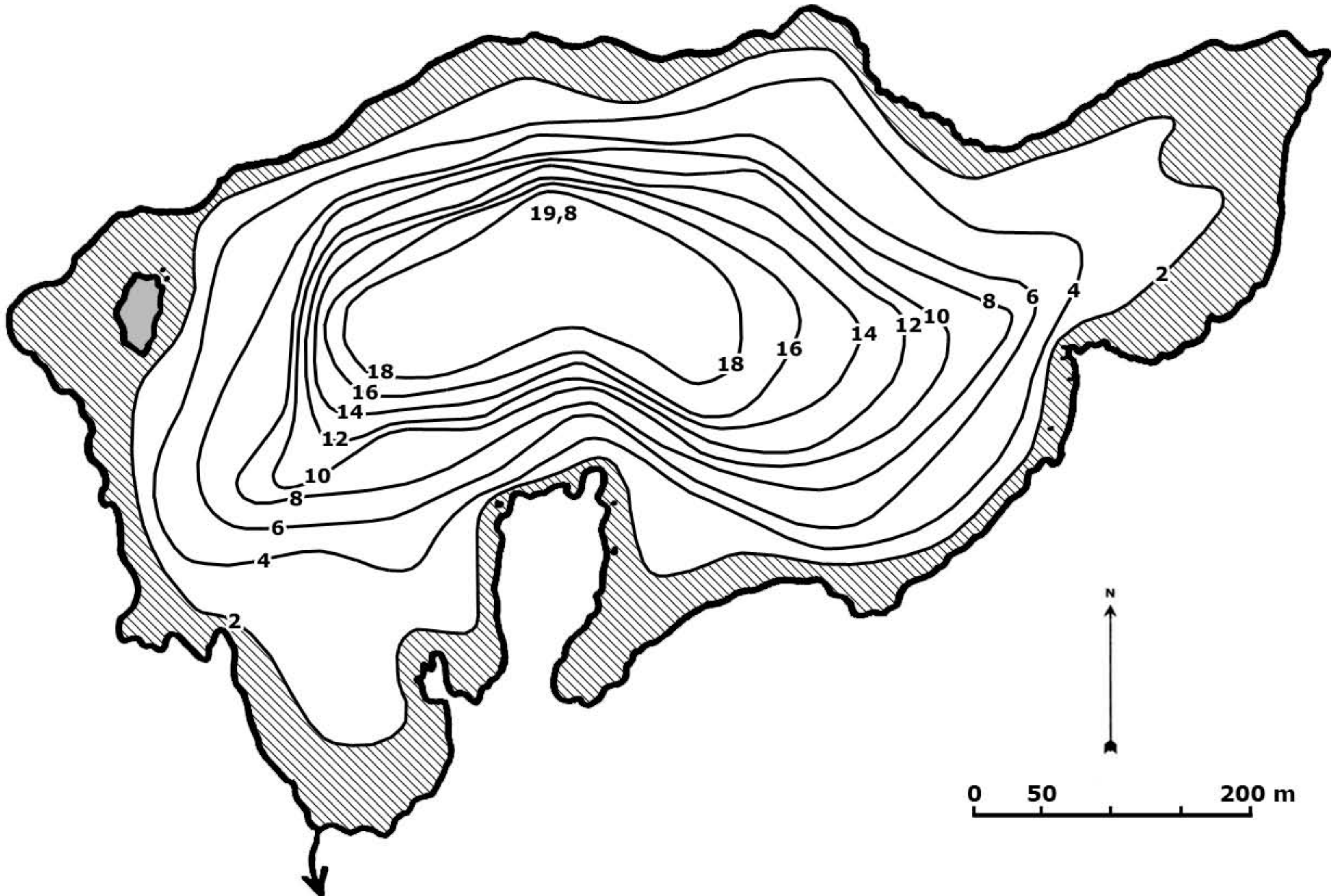
Djupangivelser i meter, avvikelser kan förekomma.  
Djupangivelser refererar till att vattenytan är vid landvegetationens gräns. "normalvattenstånd".

Upprättad 1990:  
Myrica AB

Reviderad 2007:  
Mikael Melle, Cybera

 = ≤ 2,0 m





# ENSJÖN


637646 141541 Vaggeryds kommun, Jönköpings län

Huvudavrinningsområde	098, Lagan
Höjd över havet	253 m
Areal	0,28 km <sup>2</sup>
Maxdjup	19,8 m
Medeldjup	7,6 m
Volym	2,2 m <sup>3</sup> (miljoner m <sup>3</sup> )
Avr.-område	1,7 km <sup>2</sup>
Teor. oms.-tid	3,4 år
Topografiskt kartblad	6E NV

Djupangivelser i meter, avvikelser kan förekomma.  
Djupangivelser refererar till att vattenytan är vid landvegetationens gräns. "normalvattenstånd".

Upprättad 1990:  
Myrica AB

Reviderad 2007:  
Mikael Melle, Cybera

 = ≤ 2,0 m

## Kartöversikt ENSJÖN

