






-  Vandringsleden
-  Naturreservat
-  Information
-  Parkering
-  Rastplats

Gre-tjärnet

Stensklätten

Älgmyren

Igeltjärnet

Mörttjärnet

Bränngårdsmyren

Öjenäsbäckens naturreservat

Bergsklätten

Hultängen

Klättmyren

Ängebråtmyren

Bostället

Rönningtorpet

Skogslund

Storbråten

CHARLOTTENBERG

67

Backarna

Dalsnäset

Nysockensjön

Lillholmen

Klätten

Hagalund

ARVIKA

Tomten

Höjdkurvor: ekvidistans 1 m  
0 100 200 300 400 500 meter

