

# GRAVÅSLEDEN 17 KM



**Terräng:** medel, delvis kuperad  
**Markering:** orange  
**Rekommenderade skor:** kängor

**Natur:** tall-, gran-, blandskog, sjö, älv, bäckar, tjärn (östra delen)  
**Version:** 2023-03-30

## Sammanfattning

En vandringsled på 17 km mellan Gravås, Gunnarskog och Taserud, Arvika. Leden passerar genom tall-, gran och blandskog och längs flera typer av vattendrag – sjö, älv och skogsbäckar. Det finns två rundslingor ungefär halvvägs, på 6 och 3,5 km om man startar från Vassvika. Avståndet från Vassvika till korta slingan är ca 800 m. Ett tjärn ligger vid östra sidan av den långa slingan.

Terrängen är kuperad kring Kroksberget, Blanka Pannan och längst i söder mot Taserud. Merparten av sträckan är väl upptrampad stig med orange markering på träd eller skyltar.

Underlaget är mestadels skogsstigar, men några korta sträckor går längs grusvägar. Nära bebyggelse kan det förekomma biltrafik, om än sparsamt.

Du hittar höjdkurvor i slutet av det här dokumentet. Karta finns tillgänglig i en separat PDF.

Mobiltäckning kan saknas på östra delen av leden och kring Vassvika.

## Föreslagna startplatser

**Gravås**, latitud 59.779608, longitud 12.551611



Lämpar sig bäst för bussförbindelse eller avlämning/upphämtning med bil, då ingen anvisad parkering finns. Buslinje 109 Arvika-Gunnarskog passerar hållplats "Myrevägen" cirka 15 km från Arvika. För tidtabeller se [Värmlandstrafik \(varmlandstrafik.se\)](http://varmlandstrafik.se).

**Taserud**, latitud 59.675252, longitud 12.605437

Parkeringsplats finns. Närmaste busshållplats är Rackstadmuséet. Gå sedan Kungsvägen till korsningen Kardarevägen, där leden börjar. För tidtabeller se [Värmlandstrafik \(varmlandstrafik.se\)](http://varmlandstrafik.se).

**Vassvika**, latitud 59.702702, longitud 12.611103

Parkeringsplats finns. Buslinje 110 Arvika-Gunnarskog, passerar hållplats "Vassvika" efter cirka 5 km. Bussresenärer har sedan 2 km promenad på anvisad grusväg för att komma till Vassvikastugan. Lederna utgår från västra sidan av stugan. För tidtabeller se [Värmlandstrafik \(varmlandstrafik.se\)](http://varmlandstrafik.se).



# GRAVÅSLEDEN 17 KM



Terräng: medel, delvis kuperad

Markering: orange

Rekommenderade skor: kängor

Natur: tall-, gran-, blandskog, sjö, älv, bäckar, tjärn (östra delen)

Version: 2023-03-30

## Beskrivning för färdväg norr till söder

Från Gravås följer leden en grusväg några hundra meter, förbi några gårdar (vänligen visa hänsyn till de boende då leden passerar nära). Gruset ersätts snart av gräs på en mjuk skogsväg genom barrskog. Närmare Gunnern och Vårforsen övergår vägen till en vältrampad stig.

På den östra sidan om dammen finns militärhistorisk lämning, ca 50 meter norr om leden längs älvkanten. Skansarna byggdes för att förstärka försvarslinjen under beredskapstiden på 1940-talet. Ursprungligen fanns på 325x50 meter sex stridsvärn, två bunkrar i betong och ett skyttegravssystem.

Väl tillbaka på leden går du längs vattnet en bit söderut, för att sedan vika österut över åsen där du kan se ännu en bunker. En passage genom blandskog och ett hygge, tar dig ut på en grusväg. Observera att hygget är planterat med granplantor, så man behöver gå i kanten där markeringen visar för att inte skada plantorna.

Efter några hundra meter söderut på grusvägen, korsar leden en asfalterad bilväg innan stigningen börjar upp mot Kroksberget. Uppe på toppen är det en fin tallskog med blåbärsris. Sjön som skimtar västerut är Bjälvern.

Vid Kolkojan kan man se historiska fångstgropar för älg. Positionerna visas på informationstavlan och i Fornsök-appen från Riksantikvarieämbetet (raa.se). Groparna finns inom 100-600 meter från Kolkojan, men en bit från själva leden.


Från Kolkojan går leden söderut genom tallskog och bergsterräng till Blanka Pannan. Där finns möjlighet att välja den västra eller den östra leden till Vassvika. Detta är den längre av de två rundslingorna (6,3 km). Den västra delen är mer promenadvänlig genom torrare terräng med tall- och blandskog. Den östra delen är också torr och promenadvänlig fram tills söder om Mjögjtjärnet, en vacker rofylld miljö med fågelliv. Söder om tjärnet passerar man dess utlopp där det är vått parti på cirka 20 meter. Spångar kommer att läggas ut under våren. När det är klart informerar vi i våra kanaler och ledbeskrivning. Det samma gäller för den sista biten av denna stig, 280 meter österut. Där är ett sankt område på cirka 15 meter, som kommer att få spångar. Höga kängor eller gummistövlar rekommenderas för tillfället.

Sista biten av östra sidan ner till Vassvika har drabbats av vindfällena och går bitvis på låglänt fuktig mark.

Vid Vassvika har Friluftsförbundet en klubbstuga med lekplats, skogsträdgård och vindskydd med grillplats. Medtag egen ved och kontrollera lokal brandrisk på [msb.se](https://msb.se) eller i deras app [Brandrisk Ute](#).



Leden fortsätter mot Taserud genom bitvis kuperad terräng, men på en bred och vältrampad stig genom blandskog. Några hundra meter av denna



# GRAVÅSLEDEN 17 KM



Terräng: medel, delvis kuperad  
Markering: orange  
Rekommenderade skor: kängor

Natur: tall-, gran-, blandskog, sjö, älv, bäckar, tjärn (östra delen)  
Version: 2023-03-30

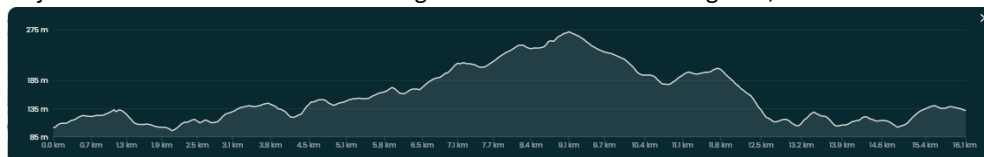
sträckning går på en biltrafikerad grusväg, innan den viker av mot den sydligaste höjden innan Taserud.

## Höjdkurvor för Gravåsleden

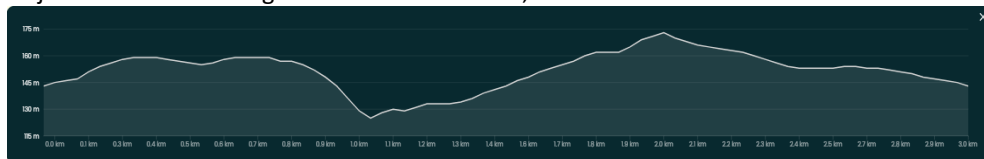
För interaktiv karta, där du kan se höjdkurvan på olika positioner, sök upp leden och markera den på naturkartan.se. Klicka på den inringade symbolen, som ligger till höger i bild på webbsidan. Rör pekaren över önskat område för att se höjden.



Höjdkurva från Taserud till Gravås längs västra sidan av båda slingorna, 17 km:



Höjdkurva för korta slingan med start i Vassvika, 3 km:



Höjdkurva för långa slingan med start i Vassvika, 6,3 km



Bilder:

1. Gunnern från rastplats vid Vårforsen
2. Vårforsens dammanläggning
3. Kroksberget
4. Kolkojan
5. Mjögtjärnet (östra delen, stora slingan)

