

# FINNLEDEN ÖSTRA 18 KM



Svårighetsgrad: medel

Markeringar: orange

Rekommenderade skor: kängor

Terräng: utsikt, övervägande barrskog, kulturhistoria, vattendrag, kortare sträckor på timmerväg

Uppdaterad: 2024-02-09

## Sammanfattning

Finnleden är ett system av leder i Mangskog på cirka 30 km, med tre olika startpunkter - i Slobyn, Tobyn och vid Mangskogs kyrka. I nordväst vid Bråtarna finns också en påfart (1,2 km) som vid Porna kopplar på Slobyn-etappen. Finnleden Östra ansluter i norr mot gränsen till Sunne kommun och ledssystemet kring Ängen. Via Tiskaretjärnsleden, Tischasslingen och Gruvrundan går det att ta sig vidare över Arvika-gränsen till Gunnarskog via Bruksleden.

Området utmärks av vildmarkskänsla och fina naturupplevelser. I bygden finns lämningar av finnkultur och historiskt skogsbruk.

**VÄSTRA LEDEN (9 km)** – vackra naturupplevelser som startar i bebyggelse på ca 165 m ö h och avslutas i vildmark, ca 300 m ö h. Varierad terräng med myrar och tjärn, samt torplämningar. Leden passerar en liten stenbro vid Fågeltjärnet.

**MELLERSTA LEDEN (5 km)** – trevlig promenad genom skogsmiljö på breda skogsstigar och kärrvägar. Ungefär halvvägs syns Gravtjärnet.

**ÖSTRA LEDEN (18 km)** – fina naturupplevelser och vildmarkskänsla i varierad och kuperad terräng. Utsikt över sjön Lången och höjder, granskog, tallskog, myr, kärrvägar, skogsstigar, torplämningar. Kortare sträckor på timmerväg.

Mobiltäckningen varierar längs lederna. Dålig täckning på stora delar av Västra, något bättre på Mellersta och Östra.

Leden är markerad med orange färg på träd eller skyltar. Karta finns tillgänglig i separat PDF.

## Föreslagen startplats

WGS84: Latitud 59.7508, longitud 12.8242

Parkeringsplats och informationstavla finns vid Mangskogs kyrka. Hit går även att ta buss med linje 113 Arvika-Mangskog. För tidtabeller se Värmlandstrafik (varmlandstrafik.se). Passar om man vill gå vidare norrut via Ängenleden eller om man kan ordna hämtning vid slutet av Finnleden.

## Beskrivning från söder mot norr

Eftersom leden fortsätter norrut in i Sunne kommun, beskrivs leden med start vid Mangskog kyrka.


Stigningen från Mangskog kyrka upp mot Humsjön är relativt krävande. Företrar man att ha höjdmetrarna på sin sida, rekommenderas färdriktningen norr mot söder.



Kärrväg uppför stigningen från Mangskog kyrka.



Granskog med mossa på höjden norr om kyrkan.



Tallskog i bergigt parti norr om Patronatorp.

# FINNLEDEN ÖSTRA 18 KM



Svårighetsgrad: medel

Markeringar: orange

Rekommenderade skor: kängor

Terräng: utsikt, övervägande barrskog, kulturhistoria, vattendrag, kortare sträckor på timmerväg

Uppdaterad: 2024-02-09

## Mangskog kyrka - Patronortorp, 3,6 km

Stigningen är 150 höjdmeter, men underlaget är fin och bred kärrväg genom blandskog. Några kortare sträckor längs små grusvägar förekommer. Leden passerar förbi lämningarna efter Brelinstorpet innan man når Patronortorp, ett privatägt ödetorp.

## Patronortorp - Humsjön, 5,2 km

Härefter blir det mer vildmarkskänsla och djupa skogar, men förr var det inte så långt mellan gårdarna. Leden passerar de gamla torplämningarna Storåsen, Västra Jonsbol, Grevtorpet och Molltorpet (några markerade med inventerings-skyltar) innan man når fram till höjden öster om sjön Lången. Härifrån har man fin utsikt över sjön cirka 500 m. Efter en sträcka genom granskog kommer man ut på en skogsbilväg i Humsjön och viker västerut.

## Humsjön - passage över landsväg 878, 3,1 km

Genom härlig tall- och granskog går man utför mot nordväst. Här finns lämningarna efter Karlbergslyckan. Härifrån är det 300 m ner till timmervägen, som man korsar för att komma ut till asfältvägen.

Ytterligare 300 m på asfältvägen mot sydväst tar dig vidare till Bjurbäcken, som börjar i och med passagen över bäcken. Bjur är ett fornsvenskt ord för "bäver".

## Passage över landsväg 878 - passage över väg 879, 3 km

800 m timmerväg leder fram till en t-korsning där leden möter Finnleden Västra och Mellersta. Här följer du timmervägen norrut och viker av in på en kärrväg som leder fram till grusvägen 879. Du följer den västerut ca 750 m för att sedan vika av norrut på en traktorväg. Den svänger strax västerut på en kärrväg och löper uppför höjden mot norr. (OBS! Denna sträcka kommer att dras om våren 2024 och passerar då Fågelkullen, Nytorp och västra sidan om Långtjärnet för att nå upp till väg 879. Titta efter uppdateringar på [www.visitarvika.se](http://www.visitarvika.se) för ny ledbeskrivning och karta! Omdragningen gör leden ca 1 km längre, men bidrar också med utsikt över Långtjärnet, ökad sträcka på stig och minskad sträcka på grusväg.)

## Passage över väg 879 - gränsen mot Sunne och Ängenleden, 2,3 km

Efter stigningen längs kärrvägen upp till Östigårn, där folklivsforskaren Nils Keyland\* bodde, får man en sagolik utsikt över omgivningarna. Gården är i privat ägo, men man kan njuta av utsikten över hela nejden när man passerar. Högre upp i slutningen finns Harkapott, gården där Keylands gode vän och arkitekt, Ludvig Mattsson\*\* bodde en tid. Även denna gård är privatägd och bebodd, så vänligen avvik inte från leden förbi gårdarna.



Timmerväg över myren söder om Ritalamp.



Sjön Lången sett från östra sidan.



Område med ljung, söder om Karlbergslyckan.

# FINNLEDEN ÖSTRA 18 KM



**Svårighetsgrad:** medel  
**Markeringar:** orange  
**Rekommenderade skor:** kängor

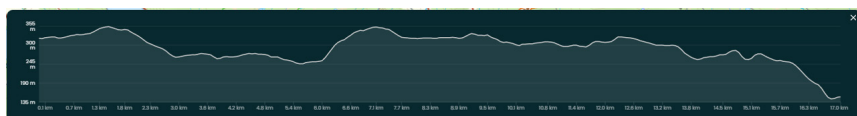
**Terräng:** utsikt, övervägande barrskog, kulturhistoria, vattendrag, kortare sträckor på timmerväg  
**Uppdaterad:** 2024-02-09

Väl inne inne på skogsstigen norr om gårdarna, når man fram till Keylands dödsplats markerad med en skylt. Här tog han sina sista steg, den 7 juli 1924.


Stigen bär norrut i relativt flack terräng, genom barrskogar. När man rundat Nordtomten (vänligen respektera skyltarna vid elstängslet), passerar man ett myrområde, innan man når Sunne-gränsen. Några hundra meter in på Sunne-sidan slutar Finnleden och Ängenleden tar över.

## Höjdkurva för Finnleden Östra

Kurvan visar den södra delen av leden till höger och den norra delen till vänster. För en interaktiv karta, där du kan se höjden för olika platser, sök upp [www.naturkartan.se](http://www.naturkartan.se). Förstora kartvyn genom att klicka på symbolen med grön ram till höger nedan. Klicka sedan på den inringade symbolen. Rör pekaren över höjdkurvan för att se motsvarande position på kartan.



Ruin vid Karlbergslyckan.



Granskog i norra Humsjön.

### \*NILS KEYLAND (1867 – 1924)

Nils Keyland var en mångsidig man - folklivsforskare, fotograf, violinist, kompositör, poet, tecknare, matematiker, skribent och vandrare. Han föddes 1867 och växte upp i Bjurbäcken, Mangskog. Han skrev flera böcker om finnkultur och allmogen i Sverige.

1912 blev han amanuens vid Nordiska muséet i Stockholm och var sedan chef för Skansens kulturhistoriska avdelning fram till sin död 1924. Han blev särskilt känd för sin stora insamling av föremål till Skansen och forskning kring den skogsfinska kulturen. Keyland hette ursprungligen Kailainen efter sin finska mamma. Keyland är begravd vid Mangskog kyrka.

### \*\*LUDVIG MATTSSON (1888 – 1960)

Han var född i Bjurbäcken i Mangskog men familjen flyttade till Arvika 1898. Han studerade till arkitekt på Kungliga Tekniska Högskolan i Stockholm, men tog inte examen då han även ägnade sig åt konststudier. Hemkommen till Arvika etablerade han sig som arkitekt.

Han har ritat runt 850 byggnader, t ex Badhuset (numera Musikskolan), KFUM- fastigheten, "Hedenskoghuset" på Hantverksgatan, Solbergaskolan, Carolina Sebenius kapell på kyrkogården med flera. (Källa [www.kyrkogardsvandring.se](http://www.kyrkogardsvandring.se))

Mattsson fotograferade och tecknade även byggnader och föremål för Nils Keylands folklivsforskning. Han är begravd vid Mikaelikyrkan i Arvika.



Långtjärnet i Bjurbäcken, omdragning av leden 2024.