

# BRUKSLEDEN 6 KM



Svårighetsgrad: medel

Markeringar: orange

Rekommenderade skor: kängor

Terräng: blandskog, utsikt, kulturhistoria, vattendrag

Version: 2024-02-02

## Sammanfattning

Vandringssled på 6 km (norra sträckningen) som förbinder Gruvrundan i Sunne kommun, med Finnvägen i Fredros, Arvika kommun. På båda sidor kommungränsen har järn- och kopparbruk haft stor betydelse under 1600- till 1800-talet. Du kan också gå den södra förgreningen där man ser Bruksälven på väg ner till Fredros. Mellan Gruvrundan och Fredros är det cirka 4 km. I Bruksälven flottades timmer från början av 1900-talet tills 1960-talet. Du kan se rester av flottningsrännan vid Övre Bruket och vid Gamla affären i Fredros. Rännan är en av få bevarade i Värmland.

Leden sträcker sig över kärrväg, skogsstig och grusväg. Vid Övre Bruket finns ett 15-tal lämningar efter hytta, kvarnområde, husgrunder, m m. En grund liten badvik med sandbotten ligger ca 200 m från Övre Bruket och några tiotal meter från leden vid sjön Mången, dock utan strand eller rastplats.

Markerad med orange färg på träd eller skyltar. Karta finns tillgänglig i en separat PDF.

Mobiltäckning finns normalt längs hela leden.

## Föreslagen startplats

Parkering för cirka 20 bilar och informationstavla finns från och med våren 2024 vid **Treens Camping**, WGS84 59.931162, 12.655638, ca 1 km från korsningen i Fredros där den södra sträckningen börjar/slutar.

För start vid **Gruvrundans norra ände**: WGS84 59.929065, 12.723606, parkering för 2-3 bilar.

För rundslinga, cirka 8 km: **Gamla fotbollsplanen** vid Övre Bruket, Fredros WGS84 59.943524, 12.685947, parkering för 15-20 bilar, precis väst om väg 885.


## Beskrivning från söder mot norr

Samtidigt som Bruksleden ger både fina naturupplevelser och kulturhistorisk inblick, fungerar den som en förbindelse mellan två andra leder. Som kartan nedan visar kan man gå från Gruvrundan i Sunne kommun och via Bruksleden ta sig vidare till Finnvägen, som börjar i Fredros i Gunnarskog, Arvika kommun.

Från Gruvrundan går man västerut, sedan nordväst, längs en gräsbeväxt skogsväg på plan mark, för att vika av in på en stig efter cirka 700 meter. Stigen löper genom blandskog över en ås. Efter närmare 1 km kommer man ut på en grusväg, men viker av västerut in i skogen igen efter bara 100 meter. Här väljer man också riktning för södra eller norra sträckningen till Fredros.



Bruksälven där timmer flottades i början av 1900-talet, södra leden.



Kvarnruin vid Övre Bruket, norra leden.



Gångbro över den gamla flottningsrännan vid Övre Bruket.

# BRUKSLEDEN 6 KM



Svårighetsgrad: medel  
Markeringar: orange  
Rekommenderade skor: kängor

Terräng: blandskog, utsikt, kulturhistoria,  
vattendrag  
Uppdaterad: 2024-02-02

Den **södra sträckningen** går cirka 300 meter genom granskog fram till en grusbelagd timmerväg. Den följer man 1,6 km för att komma ner till centrala Fredros (Gamla affärn). Från Gruvrundan ner till Fredros är det cirka 3,7 km. Längs denna sträcka passerar man intill Bruksälven.

Väljer man den **norra sträckningen** via Övre Bruket, med påfart mot Finnvägen går man istället norrut vid delet. Här går leden över några sankta partier, men spångar har lagts ut (augusti 2023). När man korsat grusvägen för andra gången, väntar torrare mark fram till sjön Mången. Där sjön löper ut till Brukstjärnet passerar man Mångsjödammen och leden fortsätter rakt västerut fram till Övre Brukets kulturhistoriska lämning. Här finns bänkbord om man vill ta paus. För att komma över till Gamla fotbollsplanen och fortsättningen mot Mörttjärnsgruvan, korsar man asfaltsvägen. Se upp för trafik!


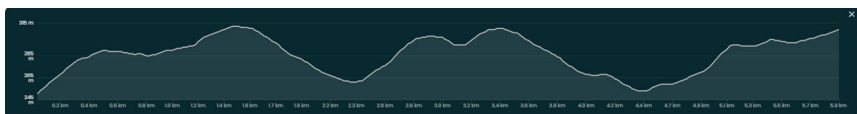
Leden fortsätter mot norr. Första sträckan genom blandskog kan vara blöt i perioder men är spångad över skogsdikena. Terrängen övergår i ung granskog och man korsar efter 300 meter Mörttjärnsbäcken och följer den 500 meter. Leden viker av västerut vid Mörttjärnsgruvan och där syns groparna efter utvinningen 1914-1915. Den största är i regel vattenfylld, ibland även de två andra mindre groparna. Härifrån följer man den grusbelagda timmervägen 1,8 km ut till väg 869, där man möter Finnvägen.

## Rundslinga

För att komma till Fredros går man söderut 300 meter på väg 869 och sedan tillbaka in på en kärrväg öster om vägen, skyltad "Finnvägen". Resten av sträckan ner mot Fredros är kärrväg och genom granskogen skymtar man sjön Treen. För beskrivning från Fredros tillbaka till Gamla fotbollsplanen, se södra och norra sträckningen ovan.

## Höjdkurva för Bruksleden


Kurvan visar endast den norra sträckningen från Finnvägen, via Övre Bruket och ner till mötet med Gruvrundan. Den södra sträckningen är övervägande flack. För en interaktiv karta, där du kan se höjden för olika platser, sök upp [www.naturkartan.se](http://www.naturkartan.se). Förstora kartvyn genom att klicka på symbolen med grön ram till höger nedan. Klicka sedan på den inringade symbolen. Rör pekaren över höjdkurvan för att se motsvarande position på kartan.



Mörttjärnsbäcken,  
norra leden.



Det största av tre gruvhål vid  
Mörttjärnsgruvan.



Spång mellan Övre Bruket och  
Gruvrundan, norra leden.