

ÄRNANÄSASJÖN

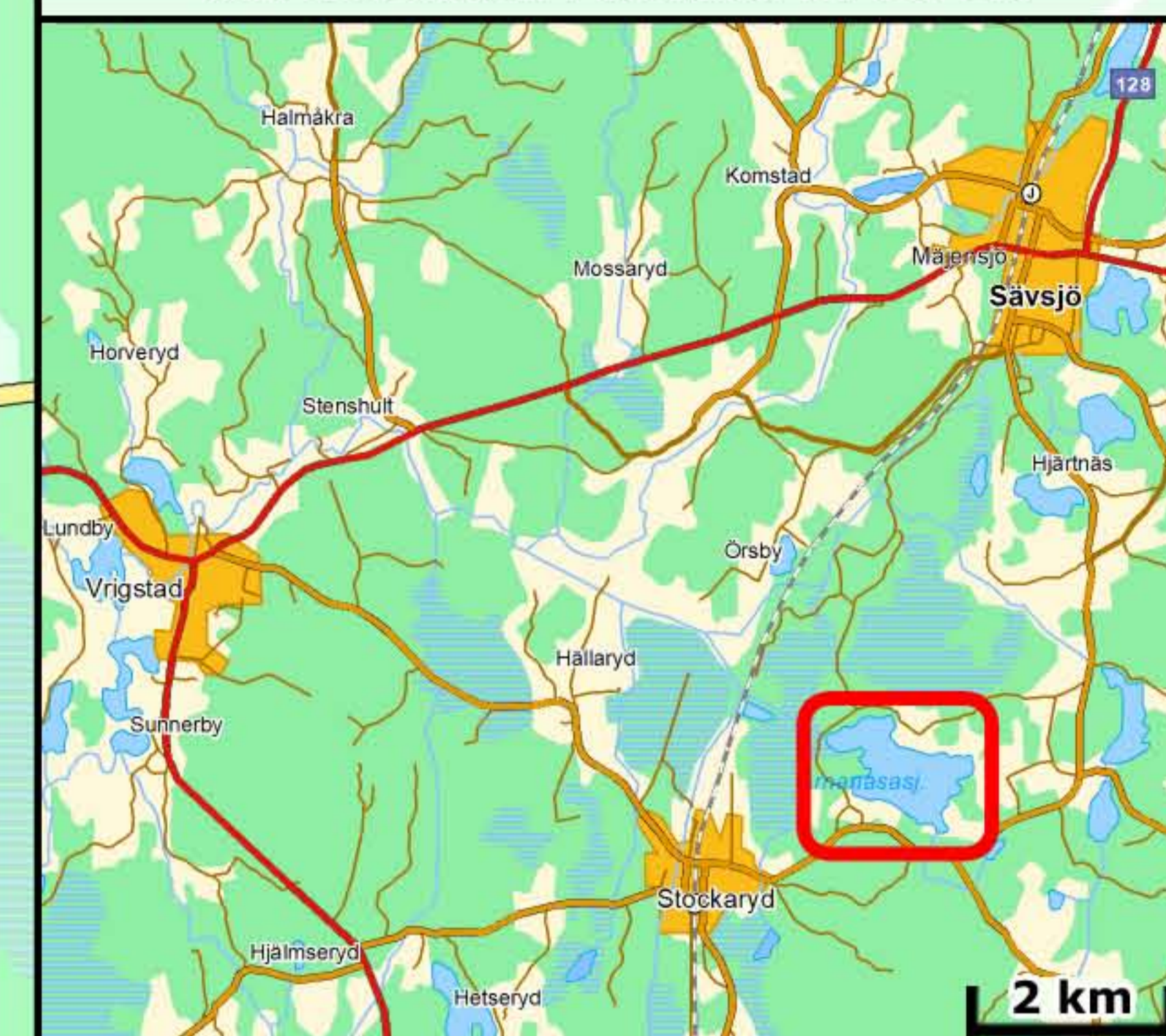
635724 142864 Sävsjö kommun, Jönköpings län

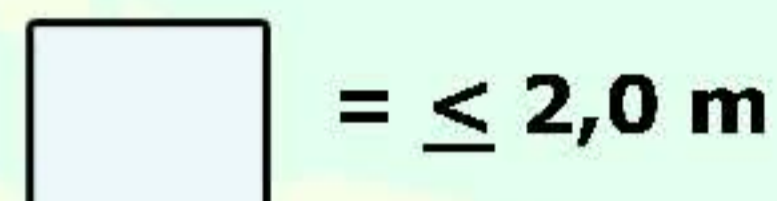
Huvudavrinningsområde	098, Lagan
Höjd över havet	214,1 m
Areal	1,54 km ²
Maxdjup	14,4 m
Medeldjup	3,7 m
Volym	5,42 m ³ (miljoner m ³)
Avr.-område	10,4 km ²
Teor. oms.-tid	2,42 år

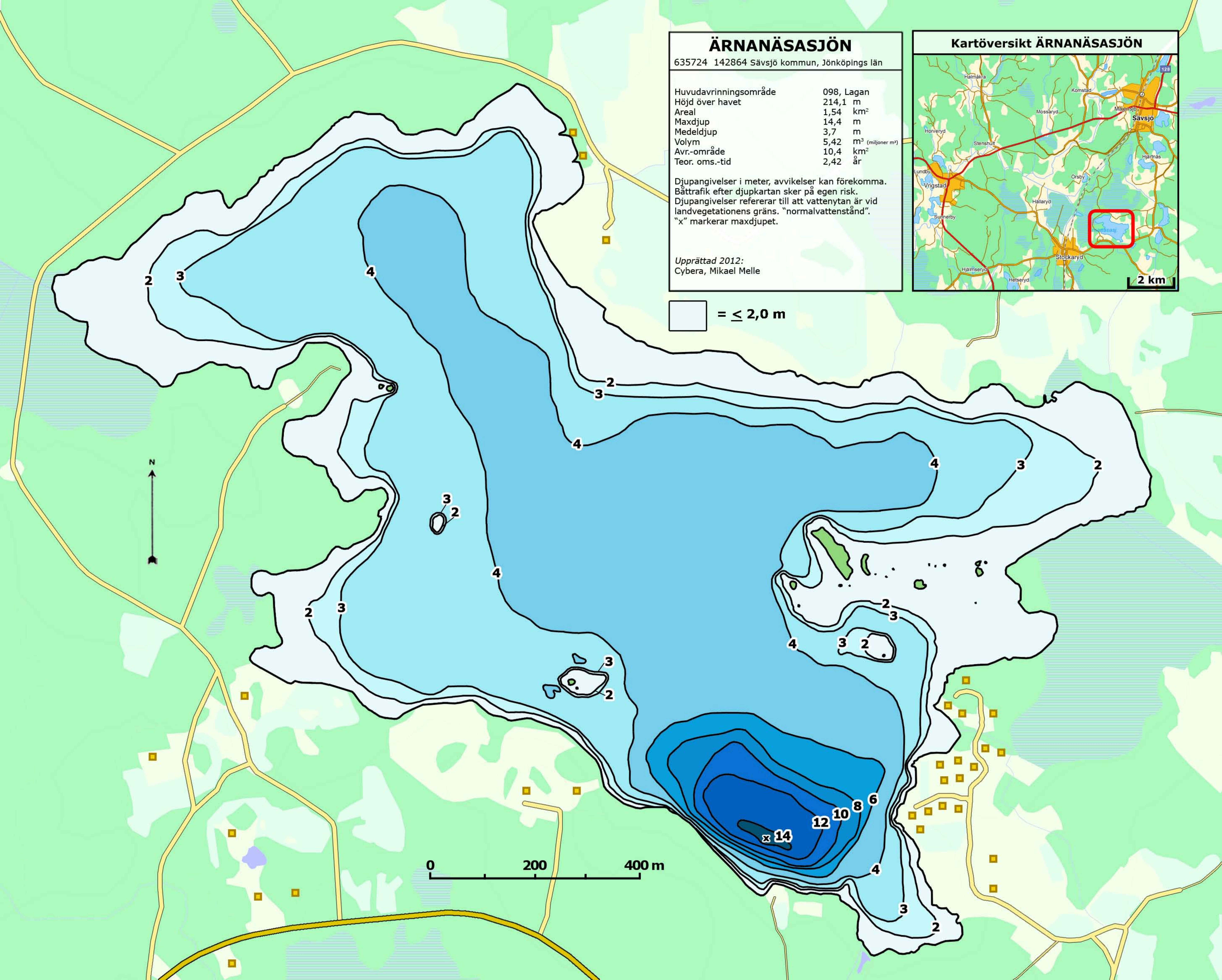
Djupangivelser i meter, avvikelser kan förekomma.
Båttrafik efter djupkartan sker på egen risk.
Djupangivelser refererar till att vattenytan är vid landvegetationens gräns. "normalvattenstånd".
"x" markerar maxdjupet.

Upprättad 2012:
Cybera, Mikael Melle

Kartöversikt ÄRNANÄSASJÖN



 = ≤ 2,0 m



ÄRNANÄSASJÖN

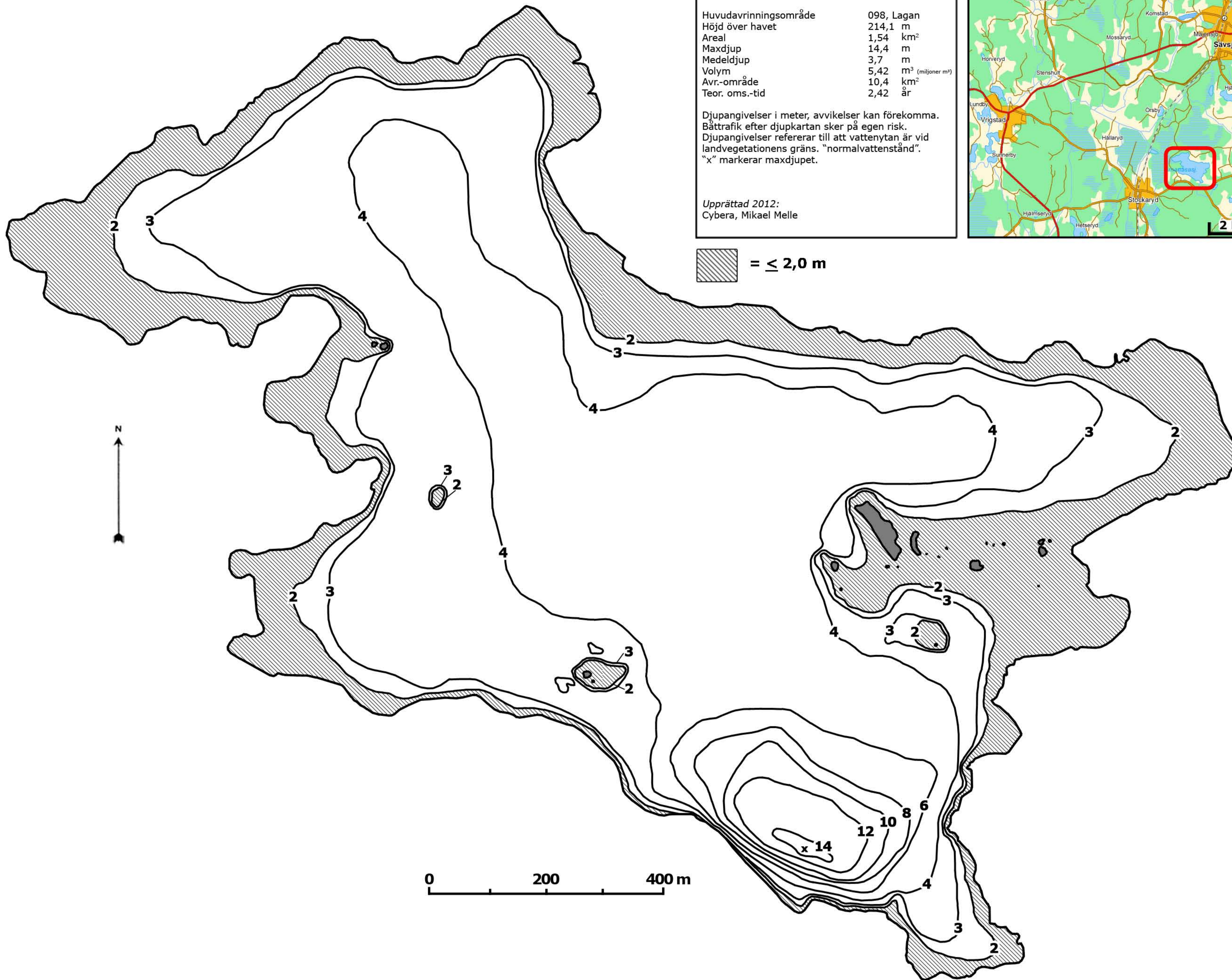
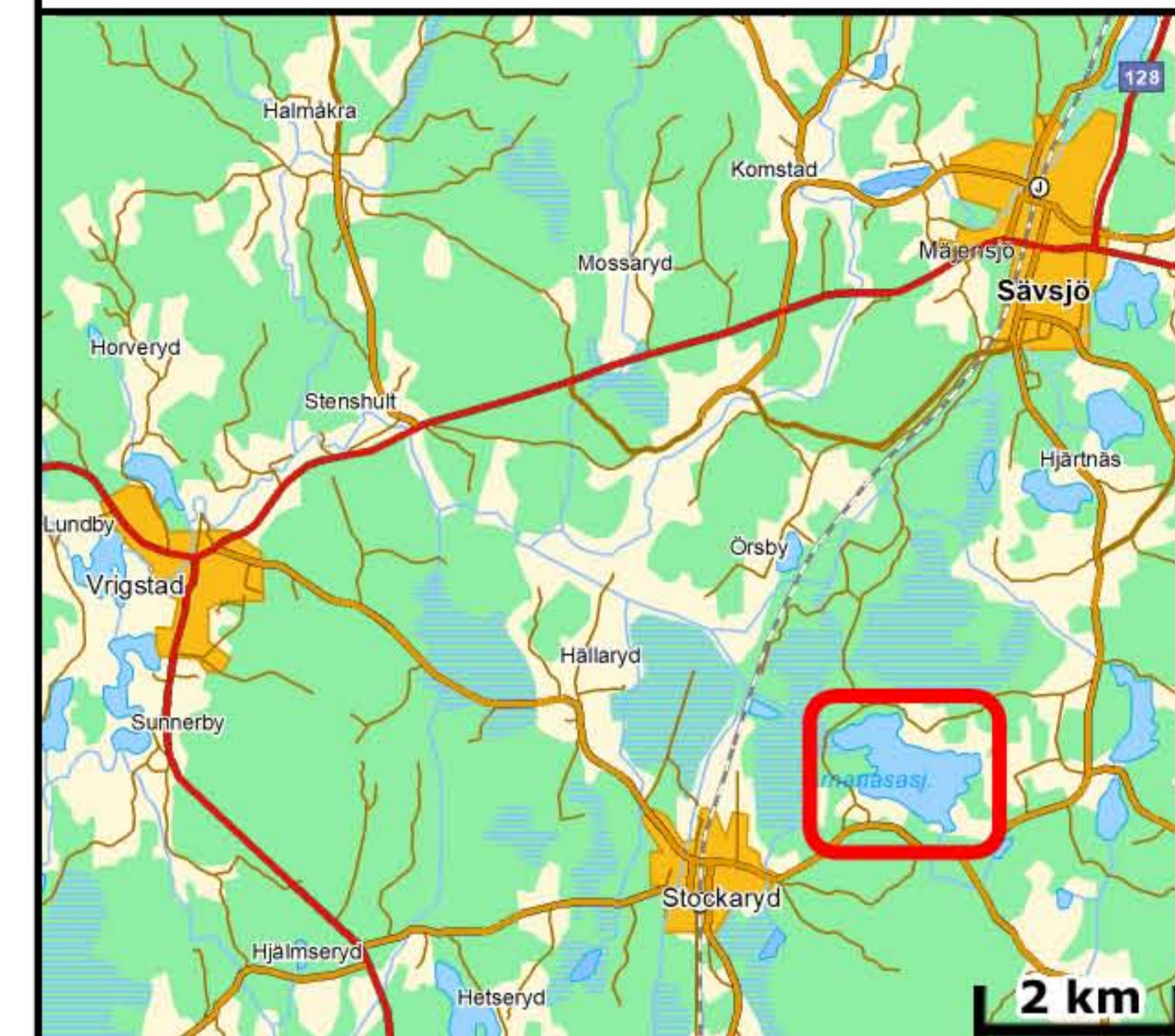
635724 142864 Sävsjö kommun, Jönköpings län


Huvudavrinningsområde	098, Lagan
Höjd över havet	214,1 m
Areal	1,54 km ²
Maxdjup	14,4 m
Medeldjup	3,7 m
Volym	5,42 m ³ (miljoner m ³)
Avr.-område	10,4 km ²
Teor. oms.-tid	2,42 år

Djupangivelser i meter, avvikelser kan förekomma.
Båttrafik efter djupkartan sker på egen risk.
Djupangivelser refererar till att vattenytan är vid landvegetationens gräns. "normalvattenstånd".
"x" markerar maxdjupet.

Upprättad 2012:
Cybera, Mikael Melle

Kartöversikt ÄRNANÄSASJÖN



 = ≤ 2,0 m