ÖASJÖN

642616 143167 Aneby kommun, Jönköpings län

Topografiskt kartblad: 7E NO

Djupangivelser i meter, refererande till ett vattenstånd 82 cm under lokal höjdfix bestående av ett rör i marken 0,5 m från vattenlinjen strax väster om liten sandstrand (se särskild dokumentation). Ofullständigheter och avvikelser från angivna djup kan förekomma. Båttrafik efter kartan sker på egen risk. Projektion Gauss, RT 90 2,5 gon väst.

Ekolodad med båt, 4 296 lodskott med individuell GPS positionering.

Huvudavrinningsområde	67	Svartån-Motala ström
Areal sjöyta	81	Ha
Maxdjup	15,2	m
Medeldjup	4,9	m
Volym	4,00	Milj. m³
Strandlinjens längd inkl öar	10 800	m
Antal öar 5 (areal >0,01 ha) areal	1,4	Ha
Avr.- område (utloppet)	5,7	Km²
Avrinningstal (SMHI 1961-90)	7	L/skm²
Årlig avrinning	1,2	Milj. m³
Teor. oms.-tid	3,2	År
Höh	258	m

Sjömätning och layout:
Anders Svahnberg, Myrica AB, Värnamo 2000.

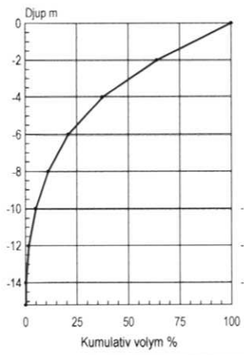

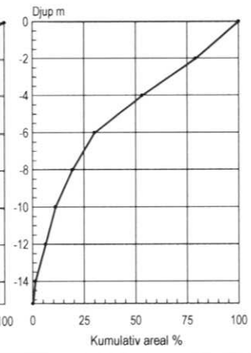

Ur GSD-Ekonomiska kartan diarienr 507-97-884. Godkänd från sekretessynpunkt för spridning, Lantmäteriverket, 2001-03-05.

Kartöversikt med avrinningsområdet

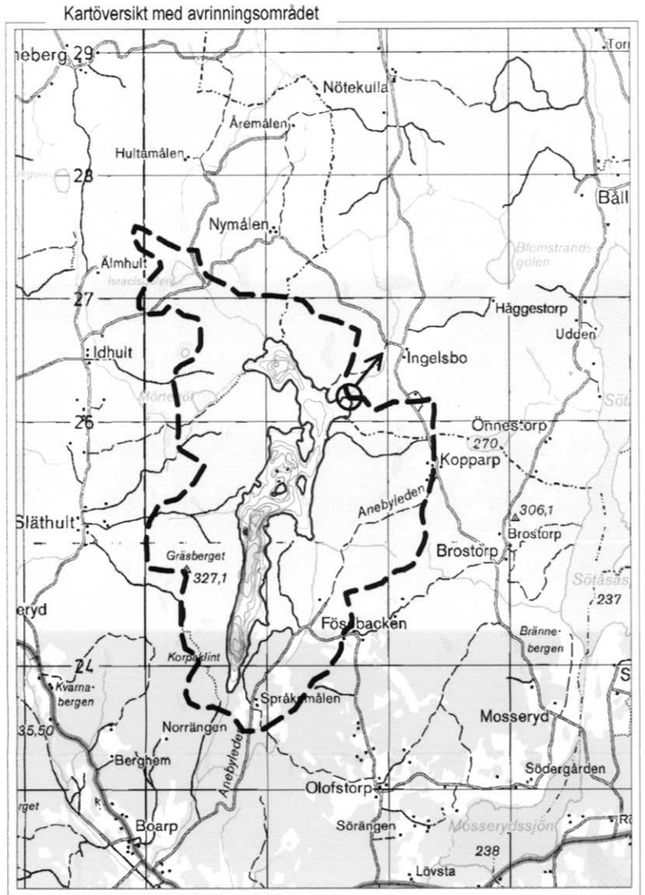

Skala 1:50 000. Ur Gröna kartan, © Lantmäteriverket, Gävle. Medgivande M2001/1212.

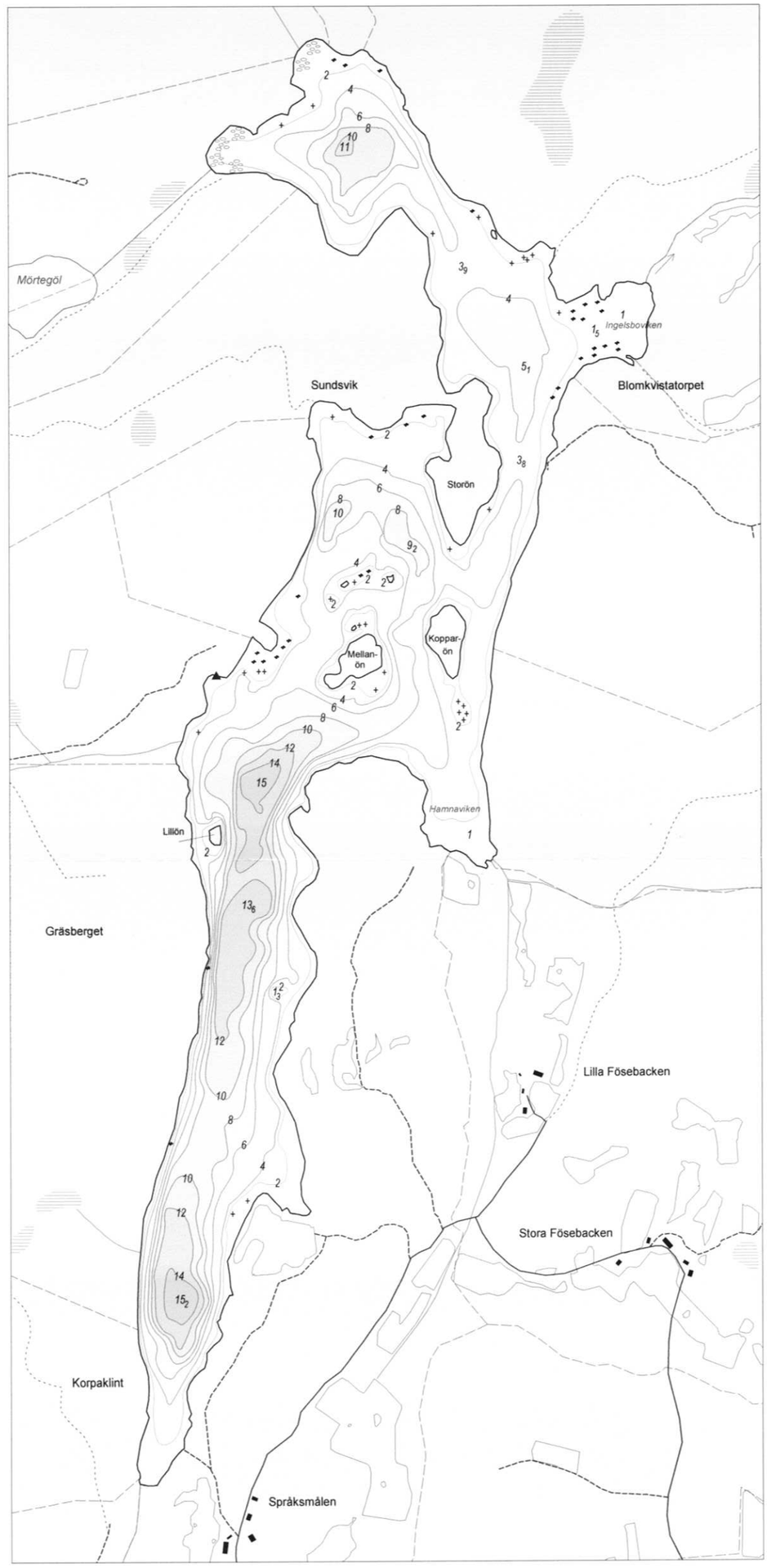

Större område med näckrosor

5_2 Djupangivelser i meter$_{decimeter}$

+ Sten under eller i ytan

• Friliggande sten, normalt synlig

▲ Lokal höjdfix

Djupkurva nivå 2 meter. Övriga djupkurvor svarta med ekvidistans 2 meter.

Sankmark

Odlad/öppen mark

Övrig mark

N

0 100 200 300 400 m

Skala 1: 10 000 1 cm = 100 m