

118811

GRANARPSSJÖN

639338 140069 Jönköpings kommun, Jönköpings län

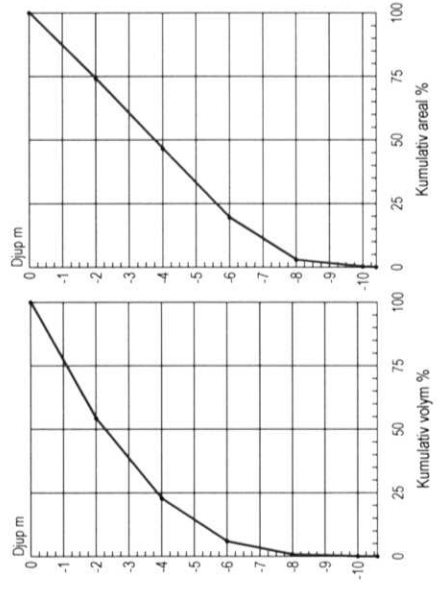
Topografiskt kartblad: 6E NV

Djupangivelser i meter, refererande till vattenstånd vid landvegetationens gräs, "normalvattenstånd". Ofullständigheter och avvikelser från angivna djup kan förekomma. Bättre trafik efter kartan sker på egen risk. Projektion Gauss, RT 90 2,5 gon väst.

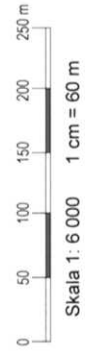
Ekolodad med båt, 2 306 lodskott med individuell GPS positionering.

Huvudavrinningsområde	98	Lagan
Areal sjöyta	52	Ha
Maxdjup	10,4	m
Medeldjup	3,8	m
Volymer	1,98	Milj. m ³
Strandlinjens längd inkl öar	4 450	m
Antal öar - (areal >0,01 ha) areal ..	-	Ha
Avr.- område (utloppet)	2,2	Km ²
Avrinningsstal (SMHI 1961-90)	11	L/skm ²
Årlig avrinning	0,76	Milj. m ³
Teor. oms.-tid	2,6	År
Höj.	219	m

Sjömätning och layout:
Anders Svahnberg, Myrica AB, Värnamo, 2001.

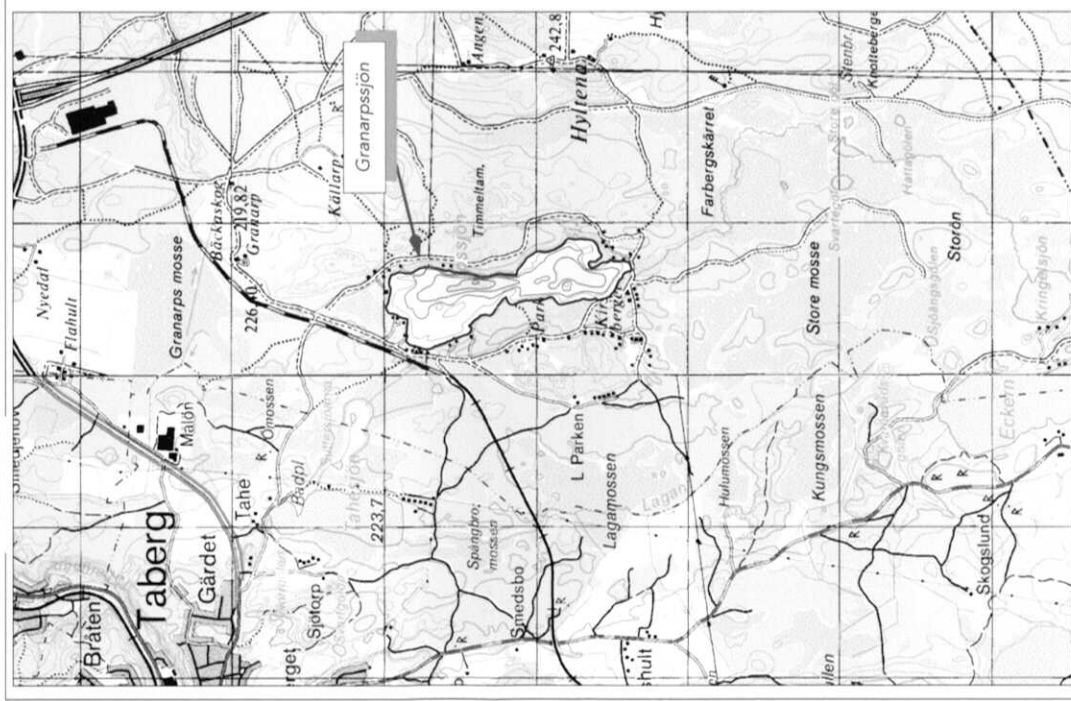


- 5₂ Djupangivelser i meter/decimeter
- Områden med glesa bestånd vass/säv



Skala 1: 6 000 1 cm = 60 m

Kartöversikt



Skala 1:50 000. Ut-karta © Lantmäteriverket Gävle 2001. Medgivande M2001/1212

