

KROKSJÖN


635122 137360 Gnosjö kommun, Jönköpings län

Huvudavrinningsområde	101, Nissan
Höjd över havet	168 m
Areal	0,24 km ²
Maxdjup	13,3 m
Medeldjup	4,5 m
Volym	1,12 m ³ (miljoner m ³)
Avr.-område	1,5 km ²
Teor. oms.-tid	1,81 år

Djupangivelser i meter, avvikelser kan förekomma. Djupangivelser refererar till att vattenytan är vid landvegetationens gräns. "normalvattenstånd".

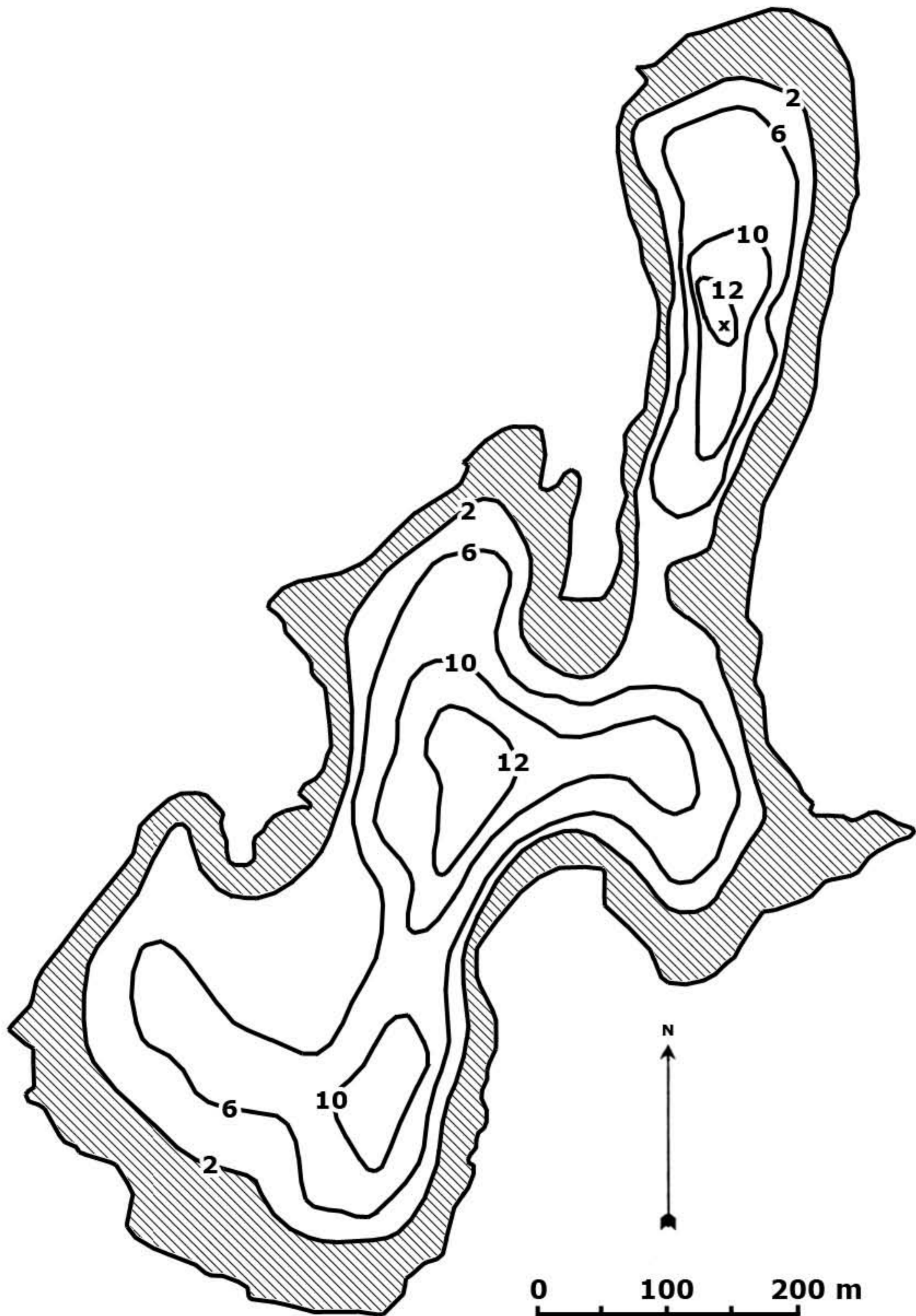
Upprättad December, 2008:
Mikael Melle, Cybera

Lodning Juli, 2008:
Mikael Melle, Cybera

 = $\leq 2,0$ m

Kartöversikt KROKSJÖN





KROKSJÖN


635122 137360 Gnosjö kommun, Jönköpings län

Huvudavrinningsområde	101, Nissan
Höjd över havet	168 m
Areal	0,24 km ²
Maxdjup	13,3 m
Medeldjup	4,5 m
Volym	1,12 m ³ (miljoner m ³)
Avr.-område	1,5 km ²
Teor. oms.-tid	1,81 år

Djupangivelser i meter, avvikelser kan förekomma. Djupangivelser refererar till att vattenytan är vid landvegetationens gräns. "normalvattenstånd".

Upprättad December, 2008:
Mikael Melle, Cybera

Lodning Juli, 2008:
Mikael Melle, Cybera

 = $\leq 2,0$ m

Kartöversikt KROKSJÖN

