

098803

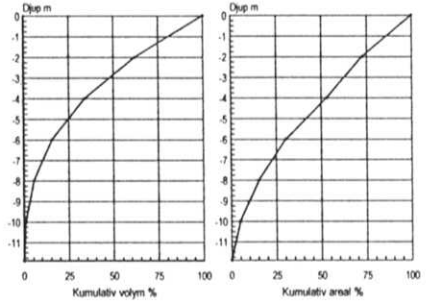
ECKERN

638942 140187 Jönköpings kommun, Jönköpings län

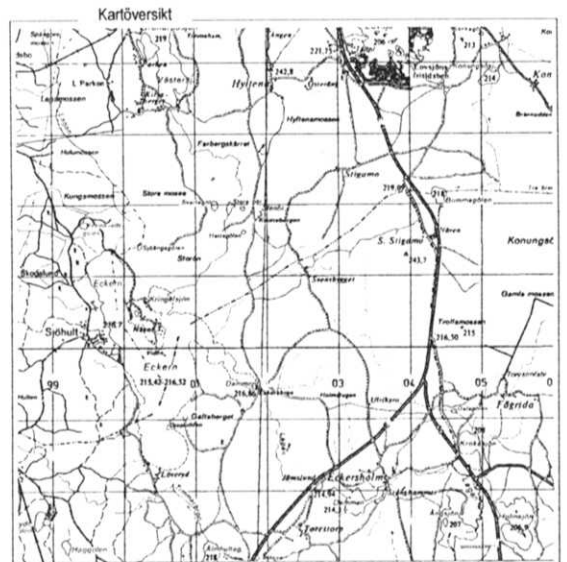
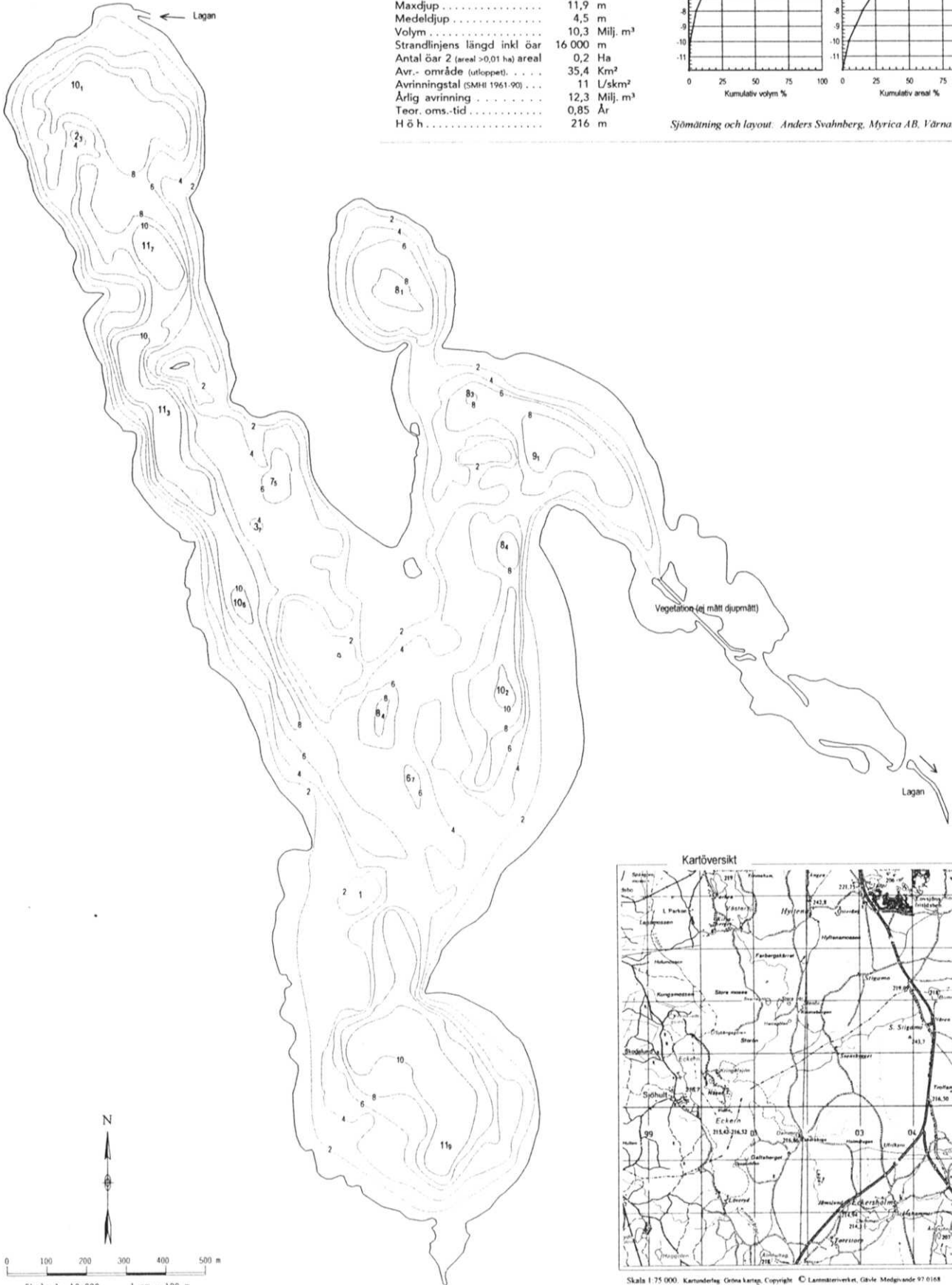
Topografiskt kartblad: 6E NV
 Djupangivelser i meter, refererande till vattenstånd vid landvegetationens gräns, "normalvattenstånd", nivå 48 cm på pegel på utloppsdammen. Ofullständigheter och avvikelser från angivna djup kan förekomma. Båttrafik efter kartan sker på egen risk. Projektion Gauss, RT 90 2,5 gon väst.

Ekolodad med båt, 3 625 lodskott med individuell dGPS (2 m)

| | |
|---------------------------------------|---------------------------|
| Huvudavrinningsområde . . . | 98 Lagan |
| Areal sjöyta | 228 Ha |
| Maxdjup | 11,9 m |
| Medeldjup | 4,5 m |
| Volym | 10,3 Milj. m ³ |
| Strandlinjens längd inkl öar | 16 000 m |
| Antal öar 2 (areal >0,01 ha) areal | 0,2 Ha |
| Avr.- område (utloppet) | 35,4 Km ² |
| Avrinningstal (SMH 1961-90) | 11 L/skm ² |
| Årlig avrinning | 12,3 Milj. m ³ |
| Teor. oms.-tid | 0,85 År |
| H ö h | 216 m |



Sjömätning och layout: Anders Svahnberg, Myrica AB, Värnamo, 1997.



Skala 1:75 000. Kartunderlag: Geos Karteg. Copyright © Lantmäteriet, Gädd. Medgivande 97 0168

orgnulkart i kartkop