

# ST NÄTAREN

641089 142422 Jönköpings kommun, Jönköpings län

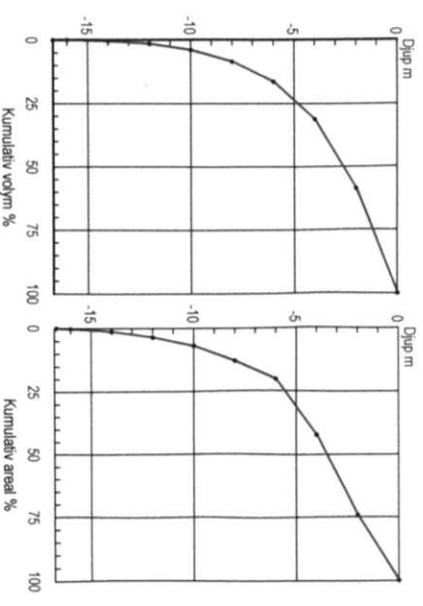
Topografiskt kartblad: 7E SV

Djupangivelser i meter, refererade till vattenstånd vid landningsstationens grän, "normalvattenstånd", pegel vid utloppsdammen Yren nivå 190 cm. Omlästan-digheter och avvikelser från angivna djup kan förekomma. Båttrafik efter kartan sker på egen risk. Projektion Gauss, RT 90 2,5 gon väst.

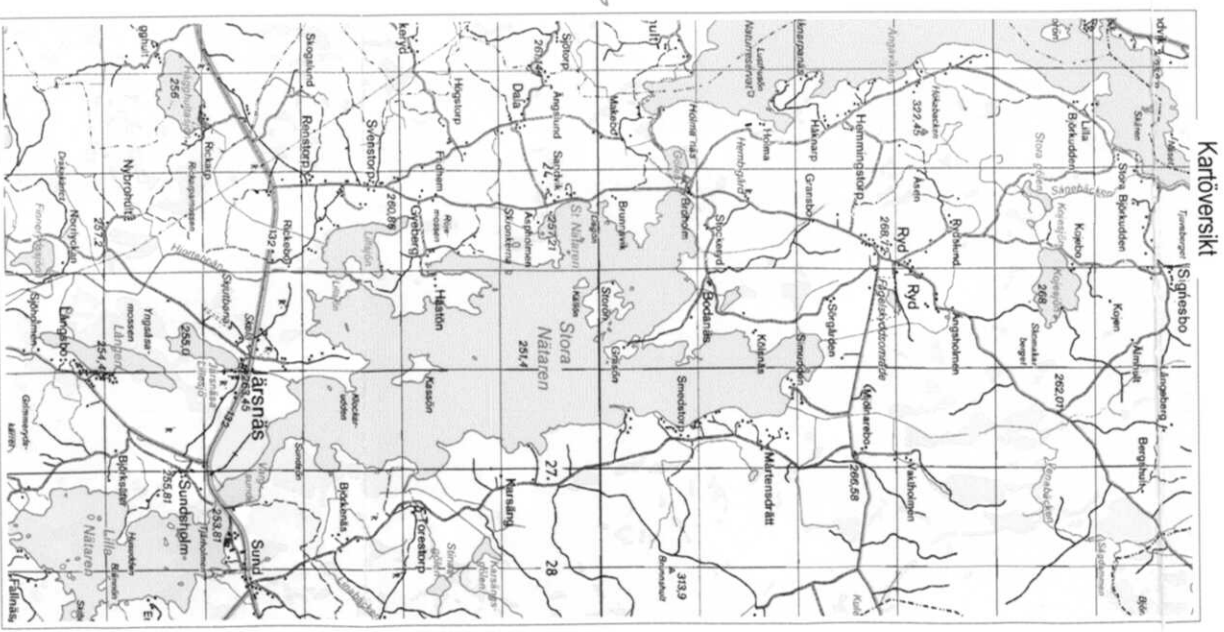

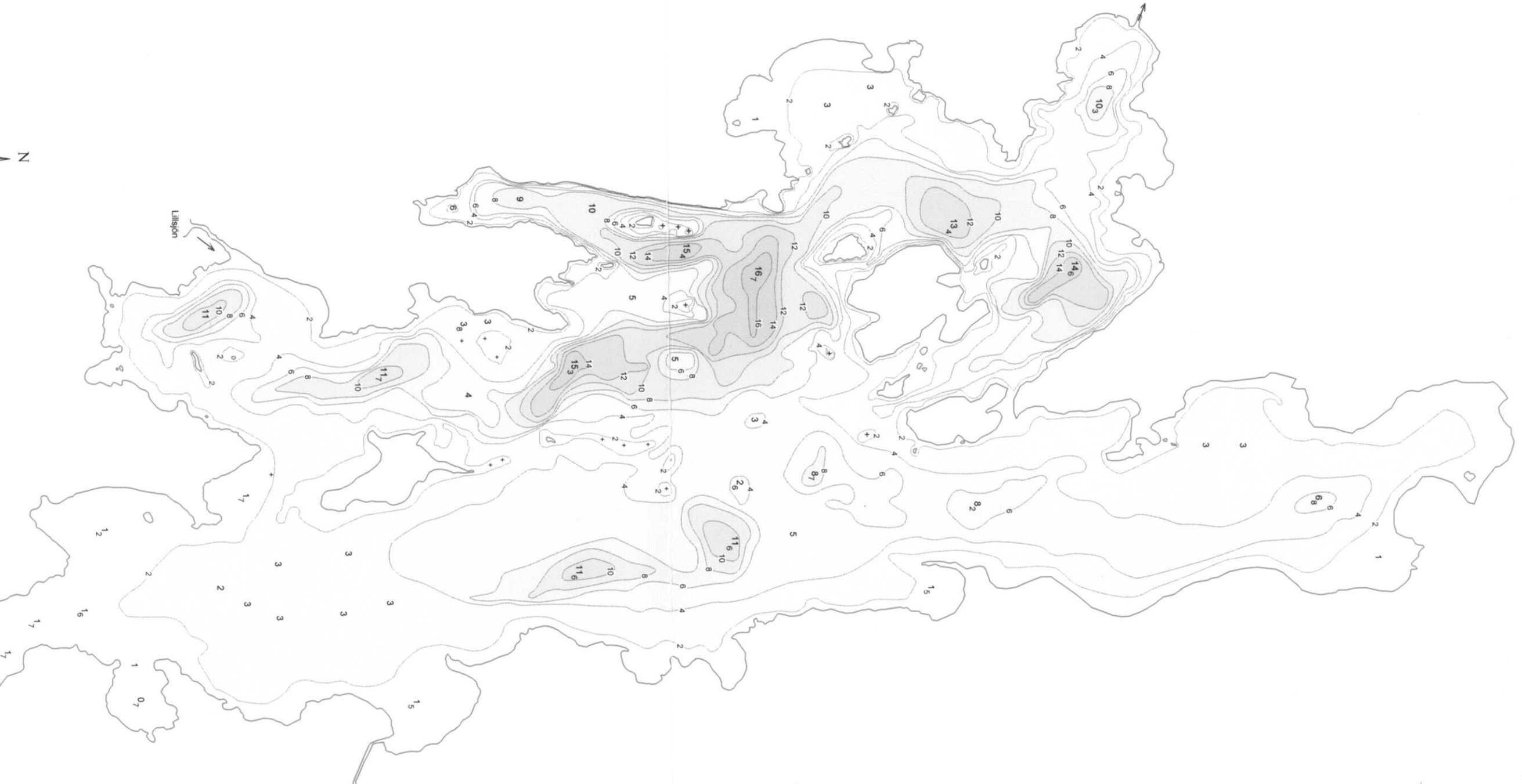
Ekolodad med båt. 12 576 lodkort med individuell dGPS (2 m) positionering.

Huvudavrinningsområde . . . . .	67	Motala ström
Areal sjöyta . . . . .	756	Ha
Maxdjup . . . . .	16,7	m
Medeldjup . . . . .	4,2	m
Volym . . . . .	32,0	Milj. m <sup>3</sup>
Strandlinjens längd inkl öar	38 900	m
Antal öar 24 (areal >0,01 ha) areal	27,1	Ha
Avr.- område (utloppet). . . . .	273	Km <sup>2</sup>
Avrinningsstal (SMHI 1961-90) . . . .	9	L/skm <sup>2</sup>
Adlig avrinning . . . . .	77,4	Milj. m <sup>3</sup>
Teor. oms.-tid . . . . .	0,41	År
H ö h . . . . .	251	m

Stämning och layout:  
Anders Swobberg, Myrica AB, Värnamo 1997.



+ Fritliggande sten, stengryna



Skala 1:75 000 Kartunderlag: Greena kartan. Copyright © Lantmäteriet/Göte Medjander 97/0168