



Del av PILGRIMSLEDEN, etapp genom Arvika kommun, 56 km



Terräng: övervägande enkel, en större stigning
Markering: stolpar med skylt av Olofskorset
Uppdaterad: 2023-07-13

Natur: varierad
Rekommenderade skor: anpassade för fast underlag

Sammanfattning

Pilgrimsleden Västra Värmland börjar på Lurö och fortsätter över Värmlandsnäs genom Säffle, Arvika och Eda kommuner till norska gränsen. På norska sidan fortsätter leden mot Trondheim, medeltidens Nidaros.

Genom Arvika kommun går den sammanhängande skyltmarkerade etappen från Stömne i söder, vid gränsen mot Säffle kommun till Krokebol i nordväst, vid gränsen mot Eda kommun. Märkningen är gemensam med andra pilgrimsleder i Sverige och Norge, S:t Olofskorset fäst på stolpar. Observera att stolpar placerats där man byter riktning eller väg, så förvänta inte att se från en stolpe till nästa, som vanliga vandringsleder med orange markering. Att ta med en karta ger dig bättre förutsättningar att följa med i terrängen.

Leden går genom lättvandrad terräng på breda stiga och kärrvägar, men ledens dragning går ibland på vägar för att knyta samman sträckan på 56 km genom Arvika kommun. Man passerar genom alla typer av områden, ängar, jordbruksmark, små samhällen, grusvägar, asfaltsvägar, skogsbilvägar, stigar genom skogsmark och förbi kulturhistoriska landmärken.

Karta finns tillgänglig i separata PDF:er. En höjdkurva finns i slutet av beskrivningen, men notera att den visar riktningen norr till söder i motsats till texten.

Mobiltäckning finns normalt längs större delen av leden.

Föreslagen startplats

Delet mot Säffle kommun, (WGS84) lat 59,406/long 12,782



Ledens passage över kommungränsen ligger längs en mindre grusväg, intill Torrgårdshöjden. Närmaste allmänna och rymliga parkeringsplats är cirka 2 km norr om delet vid Stömne naturreservat. Hit kan man även ta buss 103 Arvika-Stömne. För tidtabeller se [Värmlandstrafik \(varmlandstrafik.se\)](http://varmlandstrafik.se).

Om man väljer att gå i sydlig riktning från delet mot Eda kommun är koordinaterna för startpunkten i Krokebol (WGS84) lat 59,699/long 12,326. Busslinje 104 Arvika-Koppom-Årjäng kör förbi Krokebol. För tidtabell se länken ovan.

Beskrivning från söder mot norr

Stömne-Sölje, 11,3 km (busslinje 103 eller 108 från Arvika)

Vid kommungränsen mellan Säffle och Arvika inleds pilgrimsvandringen med en sagolik utsikt över Glafs fjorden från Torrgårdshöjden. Skogsbilvägen passerar en trefaldighetskälla strax söder om Stömne naturreservat. Genom Stömne går leden mestadels på byvägar. Timmervägen förbi Hammartjärnen går med en långsam stigning upp längs Delafjället.





Del av PILGRIMSLEDEN, etapp genom Arvika kommun, 56 km



Terräng: övervägande enkel, en större stigning
Markering: stolpar med skylt av Olofskorset
Uppdaterad: 2023-07-13

Natur: varierad
Rekommenderade skor: anpassade för fast underlag

En lummig skogsväg tar över och passerar Igeltjärnen. Intill leden finns lämningar av gruvdrift (WGS84) lat 59,465/long 12,709, med ett vattenfyllt dagbrott. Över Majsaklätten med en högsta punkt på 188 meter över havet (möh), sträcker sig den del av leden inom Arvika kommun med mest vildmarkskänsla. Underlaget övergår till barrstig ända fram till den grusväg som leder neråt mot Sölje.

Sölje-Hillringsberg, 10,9 km (busslinje 108 från Arvika)

Efter nedstigningen från Majsaklätten till Sölje på ca 70 möh syns Stora Lesjön västerut, Sölje camping och en badplats. Nära leden ligger Söljes bygdegård och glasbrukslämningar. Efter 500 meter landsväg gör leden en slinga ut över Näs och Västra rud längs en grusväg med omgivande ängar. Genom en kort avstickare kan man se fornlämningarna från brons- och järnåldern på udden i Västra Rud. De är klassade som nationellt intresse och blåa plåtskyftar visar vägen från leden.

I viken strax norr därom finns en fin rastplats med vindskydd ca 100 m från leden, intill den gamla anläggningsplatsen för båttrafik. En kort sträcka ute på landsvägen igen leder in på en ny slinga längs en skogsbilväg och in i ett skogsparti, innan en ny etapp på landsväg leder fram till Gladisvall gamla kyrkplats vid Glasälven nära Hillringsberg. Längst ute på udden finns ett altare, där det ännu idag hålls gudstjänster och andakter.

Hillringsberg-Glava, 7 km (busslinje 108 från Arvika)




Härifrån viker man återigen av mot Glafs fjorden längs en mindre grusväg. Passagen förbi Bergsviken ger badmöjligheter, med en kort avstickare från leden till badplatsen vid vikens motsatta strand. En passage längs ängar och lövskog leder fram till landsvägen in mot Glava. Detta är den gamla banvallen för järnvägen mellan Glava Glasbruk och Bergsviken. Leden går genom samhället, fram till Glava kyrka. Kyrkan färdigställdes 1736 och ersatte den medeltida kyrkan i Gladisvall.

Glava-Älgå, 15 km (busslinje 108 från Arvika)

Från kyrkan fortsätter man västerut längs asfalterad byväg fram till Semnebyn och viker av vänster vid bygdegården. En liten grusväg som passerar Spässerud, fortsätter sedan igen på byvägen och viker sedan av norrut på en grusväg längs den fantastiskt vackra Älgsjön. Flera partier inbjuder till en paus längs sjökanten. Grusvägen fortsätter nedåt mot Älgå, längs några gårdar och Älgån med ett fint vattenfall under lönnarna. Strax före Älgå kyrka ligger en gammal spiksmedja.

Älgå-Krokebol, 11,9 km (busslinje 108 och 104 från Arvika)

Från Älgå kyrka följer leden längs landsvägen, med några korta avstickare där det finns farvägar vid sidan om. Efter Sandsbråten följer man landsvägen närmare 3 km ner till Sulvik, där det finns en ICA-butik. Efter korsningen och över väg 172, fortsätter leden genom samhället och vidare längs en grusväg via Rådane fram till Torgeirs offerkälla, precis vid vägen på höger sida. Här ska Torgeir ha döpt de första värmlänningarna på 1100-talet. Strax därefter korsar man en återigen väg 172 (asfalterad) och fortsätter på grusväg som övergår till





Del av PILGRIMSLEDEN, etapp genom Arvika kommun, 56 km



Terräng: övervägande enkel, en större stigning
Markering: stolpar med skylt av Olofskorset
Uppdaterad: 2023-07-13

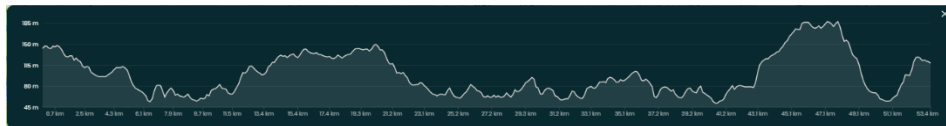
Natur: varierad
Rekommenderade skor: anpassade för fast underlag

skogsväg ungefär där man ser sjön Ränken och fram till Krokebol med kommungränsen mot Eda.

Höjdkurvor för Pilgrimsleden Västra Värmland

För interaktiv karta, där du kan se höjdkurvan på olika positioner, sök upp leden och markera den på naturkartan.se. Klicka på den inringade symbolen, som ligger till höger i bild på webbsidan. Rör pekaren över önskat område för att se höjden.

Höjdkurva från Krokebol till Stömne (norr till söder, i motsats till ledbeskrivningen pga tekniska orsaker), 56 km:



For more information

Download information material and maps of the Pilgrimsleden from Lurö to the Norwegian border:

Ladda ner informationsmaterial och kartor över Pilgrimsleden från Lurö upp till norska gränsen:

www.svenskakyrkan.se/arvika

Pilgrimsliv och leder i Sverige:

www.pilgrimisverige.se

[Kulturhistoriska platser](#) längs leden i västra Värmland

[Fornlämningen Västra Rud, Sölje, Arvika](#)

Bilder: 1. Vy söderut över Glafs fjorden från Torrgårdshöjden, vid kommungränsen mellan Säffle och Arvika, 2. Lämning från gruvområde på Majsaklätten, 3. Blåbärsris längs slutningen ner mot Sölje, 4. Dammanläggning i Sölje, 5. Monument vid Gladisvall, 6. Vy över Glafs fjorden från skogsbilväg efter Hillringsberg, 7. Bro och stig vid Bergsviken, gamla banvallen, 8. Glava kyrka, 9. Vy över Älgsjön, 10. Vattenfall i Älgån, 11. Kulturhistorisk spiksmedja i Älgå, 12. Älgå kyrka, 13. Allé på landsvägen vid Älgå kyrka, 14. Torgeirs källa i Rådane, 15. Farvägen mot Krokebol

